2026 - 2030

CHUDÁ LEHOTA

PROGRAM HOSPODÁRSKEHO ROZVOJA A SOCIÁLNEHO ROZVOJA

E-PRO
OBCE-EPRO.SK



OBSAH

1. ÚVOD **6**

1.1. Charakteristika dokumentu 7

1.2. Hodnotenie predchádzajúceho PHRSR 10

1.3. Zapojenie verejnosti 11

2. ANALYTICKÁ ČASŤ **14**

2.1. Charakteristika územia 15

2.2. História 16

2.3. Poslanie dokumentu 18

2.4. Socioekonomická analýza 18

2.4.1. Rozvojový potenciál 18

2.4.2. Demografické ukazovatele 19

2.4.3. Hospodárstvo a ekonomika 22

2.4.4. Finančná situácia 23

2.4.5. Podnikateľské a nepodnikateľské subjekty 25

2.4.6. Občianska vybavenosť 26

2.4.7. Bývanie 26

2.4.8. Školstvo 26

2.4.9. Zdravotníctvo a sociálne služby 27

2.4.10. Šport a rekreácia 28

2.4.11. Kultúra 28

2.4.12. Cestovný ruch a infraštruktúra pre turistov 29

2.4.13. Medzinárodný kontext a partnerstvá 30

2.4.14. Zhrnutie socioekonomickej analýzy 30

2.5. Územno-technická analýza 31

2.5.1. Rozvojové osi 31

2.5.2. Dopravná infraštruktúra 32

2.5.3. Technická infraštruktúra 36
2.5.4. Limity využitia územia 40
2.5.5. Zhrnutie územno-technickej analýzy 40
2.6. Prírodno-environmentálna analýza 41
2.6.1. Ovzdušie 41
2.6.2. Vodné toky a plochy 43
2.6.3. Pôda 44
2.6.4. Hluk 45
2.6.5. Žiarenie 45
2.6.6. Odpadové hospodárstvo 46
2.6.7. Zeleň 46
2.6.8. Reliéf 47
2.6.9. Geomorfologické členenie 48
2.6.10. Geologické podložie 49
2.6.11. Klimatické podmienky 50
2.6.12. Rastlinstvo 51
2.6.13. Živočíšstvo 51
2.6.14. Životné prostredie 51
2.6.15. Ochrana prírody a krajiny 52
2.6.16. Limity využitia územia a potenciálne rozvojové plochy 53
2.6.17. Zhrnutie prírodno-environmentálnej analýzy 54
2.7. Zhodnotenie prieskumov verejnej mienky 54
2.8. SWOT analýza 55
2.9. Matica vzájomných väzieb SWOT analýzy 58

3. STRATEGICKÁ ČASŤ 65
3.1. Opis rozvojovej stratégie 66

4. PROGRAMOVÁ ČASŤ 69

5. REALIZAČNÁ ČASŤ 102

5.1. Inštitucionálne a organizačné zabezpečenie 103

5.2. Monitorovanie a hodnotenie 111

6. FINANČNÁ ČASŤ 116

7. ZÁVER 118

7.1. Zhrnutie dosiahnutých výsledkov 119

PRÍHOVOR

Vážení obyvatelia, návštevníci a priaznivci našej obce!

Predkladáme Vám Program hospodárskeho rozvoja a sociálneho rozvoja (PHRSR) Chudá Lehota na roky 2026 – 2030. Tento strategický dokument a územno-plánovacia dokumentácia predstavujú dva najzákladnejšie a najdôležitejšie strategické a plánovacie dokumenty na úrovni každej jednej samosprávy v Slovenskej republike. Ich schválením v obecnom zastupiteľstve sa stávajú záväznými nástrojmi strategického, plánovitého a systémového riadenia rozvoja našej obce.

Predkladaný dokument je základným strednodobým plánovacím dokumentom podpory regionálneho rozvoja a regionálnej politiky na lokálnej úrovni. Priamo nadväzuje na strategické a programové dokumenty na vyššej regionálnej a najvyššej národnej úrovni. Dokument rešpektuje lokálne špecifiká územia a práve z ich analýzy stanovuje rozvojové opatrenia a aktivity, ktorých schválením sa obec zaväzuje k ich plneniu.

ZÁKLADNÉ ÚDAJE

FORMULÁR Č. Ú 7 - TITULNÁ STRANA DOKUMENTU PHRSR

Názov:	Program hospodárskeho rozvoja a sociálneho rozvoja obce Chudá Lehota na roky 2026 - 2030
Územné vymedzenie:	Trenčiansky kraj / obec Chudá Lehota
Územný plán obce / VÚC schválený:	áno
Dátum schválenia PHRSR:	deň / mesiac / rok
Dátum platnosti:	platný na roky 2026 - 2030
Verzia:	2.0
Publikovaný verejne:	deň / mesiac / rok

DOPLŇUJÚCE INFORMÁCIE

Základné identifikačné údaje	
Názov obce	Chudá Lehota
Kraj	Trenčiansky kraj
Okres	Bánovce nad Bebravou
Rozloha katastrálneho územia	367 ha
Starosta obce	Rudolf Daniš
Kontaktné informácie	
Tel. č.	Obecný úrad: 038 / 7692630
	Mobil: 0911 234 314
E-mail	starosta@chlehota.sk
Webová stránka obce	www.chlehota.sk

ÚVOD

Úvodná časť obsahuje základné informácie o programe hospodárskeho rozvoja a sociálneho rozvoja. Je tu možné nájsť informácie zo zákona, štruktúru dokumentu a taktiež hodnotenie predchádzajúceho dokumentu.

1.1 CHARAKTERISTIKA DOKUMENTU

Program hospodárskeho rozvoja a sociálneho rozvoja (PHRSR) je základný strednodobý programový dokument podpory regionálneho rozvoja pre jednotlivé obce. Je vypracovaný na základe zákona NR SR č. 539/2008 Z.z. o podpore regionálneho rozvoja v znení neskorších predpisov a metodikou a inštitucionálneho rámca tvorby verejných stratégií schválenou uznesením vlády SR č. 197/2017 z 26. apríla 2017 a nadradenými programovými dokumentmi.

FORMULÁR Č. Ú 1 – ZÁMER SPRACOVANIA PHRSR

Zámer spracovania PHRSR	
Názov dokumentu	Program hospodárskeho rozvoja a sociálneho rozvoja obce Chudá Lehota
Forma spracovania	Spracovanie prostredníctvom webovej aplikácie E-PRO
Riadenie procesu spracovania	• Rudolf Daniš, starosta obce Chudá Lehota • Poradný tím PROROZVOJ • Uskutočnenie prieskumu verejnej mienky, informovanie prostredníctvom web stránky, Dotazník
Obdobie spracovania	jún – august 2026
Financovanie spracovania	Financovanie z interných zdrojov - rozpočet obce

Vypracovanie PHRSR je dôležité pre dosiahnutie využitia strategického plánovania na území obce, lepšiu implementáciu rozvojových aktivít a zvyšovanie konkurencieschopnosti a efektivity pri čerpaní z fondov Európskej únie v rámci aktuálnych operačných programov. V prípade tvorby tohto programového dokumentu je dôležitá participácia verejnosti v procese tvorby PHRSR, čím sa zabezpečí spätná väzba a dosiahne sa konsenzu. Participovaním obyvateľov a záujmových skupín sa dosiahne vhodná implementácia rozvojových aktivít, ktoré podporia všeobecnú atraktivitu územia obce. Pri stanovovaní cieľov a rozvojových aktivít je nutné prihliadať na ciele a priority

dokumentu Národná stratégia regionálneho rozvoja Slovenskej republiky.

Základné princípy tvorby programu hospodárskeho rozvoja a sociálneho rozvoja:

- Založenie na kvalitných a overených dátach
- Komplexná analýza v troch kľúčových oblastiach (socioekonomická, územno-technická a prírodno-environmentálna)
- Participovanie verejnosti v procese tvorby PHRSR
- Vytvorenie partnerstva hlavných aktérov územia
- Vyjadrenie vízie a cieľov v konkrétnych stratégiách a rozvojových projektoch obce

Základná štruktúra programu hospodárskeho rozvoja a sociálneho rozvoja

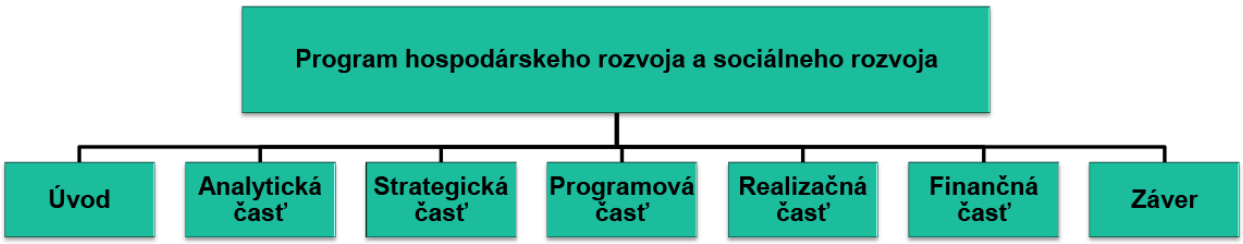

Podľa zákona NR SR č. 539/2008 je PHRSR definovaný ako:

(1) Strednodobý rozvojový dokument, ktorý je vypracovaný v súlade s cieľmi a prioritami ustanovenými v Národnej stratégii regionálneho rozvoja a zohľadňuje ciele a priority ustanovené v programe hospodárskeho rozvoja a sociálneho rozvoja vyššieho územného celku, na území ktorého sa obec nachádza, a je vypracovaný podľa záväznej časti územnoplánovacej dokumentácie obce.

(2) Vypracovanie programu hospodárskeho rozvoja a sociálneho rozvoja zabezpečuje obec pri uplatnení partnerstva.

(3) Program hospodárskeho rozvoja a sociálneho rozvoja, vytvorený v rámci partnerstva, pozostáva z:

a) analytickej časti, ktorá obsahuje komplexné hodnotenie a analýzu východiskovej situácie obce, odhad jej budúceho vývoja, možné riziká a ohrozenia vo väzbe na existujúce stratégie

a koncepcie a využívanie vnútorného potenciálu územia, jeho limitov a rozvoja, definovanie podmienok udržateľného rozvoja obce,

b) strategickej časti, ktorá obsahuje stratégiu rozvoja obce pri zohľadnení jej vnútorných špecifík, určuje hlavné smery, priority a ciele rozvoja obce rešpektovaním princípov regionálnej politiky, s cieľom dosiahnutia vyváženého udržateľného rozvoja územia,

c) programovej časti, ktorá obsahuje najmä zoznam opatrení a aktivít potrebných na zabezpečenie realizácie PHRSR,

d) realizačnej časti, ktorá je zameraná na popis postupov inštitucionálneho zabezpečenia formou partnerstva a organizačné zabezpečenie realizácie PHRSR, systém monitorovania a hodnotenia plnenia PHRSR s ustanovením merateľných ukazovateľov, vecný a časový harmonogram realizácie PHRSR formou akčných plánov,

e) finančnej časti, ktorá obsahuje finančné zabezpečenie jednotlivých opatrení a aktivít, inštitucionálnej a organizačnej stránky realizácie PHRSR.

(4) Aktualizácia PHRSR sa vypracúva podľa potreby.

(5) PHRSR a jeho aktualizáciu schvaľuje obecné zastupiteľstvo.

(6) Schválenie PHRSR a príslušnej územnoplánovacej dokumentácie, ak jej spracovanie vyžaduje osobitný predpis, je podmienkou na predloženie žiadosti obce o poskytnutie dotácie zo štátneho rozpočtu a z doplnkových zdrojov podľa § 4, ods. 2

FORMULÁR Č. PP 1 - ZOZNAM ANALYZOVANÝCH KONCEPČNÝCH DOKUMENTOV

Názov dokumentu	Platnosť dokum.	Úroveň dokum.	Oblasť dát / téma	Zdroje údajov
Národná stratégia regionálneho rozvoja SR (NSRR)	2020 - 2030	národná	regionálny rozvoj	http://www.mpsr.sk/mvrrfiles/003994a.pdf

1.2 HODNOTENIE PREDCHÁDZAJÚCEHO PHRSR

Zoznam plánovaných aktivít predošlého PHRSR, ktoré boli zrealizované:

Číslo	Názov	Rok
1.2.1.4	Dobudovanie novej trafostanice	2022-2023

Zoznam plánovaných aktivít predošlého PHRSR, ktoré boli čiastočne realizované:

Číslo	Názov	Rok
1.1.1.1	Rekonštrukcia obecného úradu	2023
1.1.1.2	Rekonštrukcia kultúrneho domu	2023
1.1.1.3	Využívanie obnoviteľných zdrojov energie v obecných budovách	2023-2024
1.2.1.1	Vytvárať vhodné podmienky pre novú výstavbu rodinných domov	2022-2024
2.1.2.4	Vybudovanie multifunkčného ihriska	2024-2025
2.1.2.5	Podpora a organizovanie športových podujatí pre verejnosť	2022-2026
2.1.4.1	Organizovanie koncertov, výstav v atraktívnom prostredí	2022-2026
3.1.1.2	Zachovávať a realizovať dostavbu ekostabilizačnej zelene	2022-2026

1.3 ZAPOJENIE VEREJNOSTI

FORMULÁR Č. Ú 3 – METÓDY ZAPOJENIA VEREJNOSTI DO PRÍPRAVY PHRSR

Metóda	Informovanie verejnosti	Získavanie názorov verejnosti	Zohľadnenie názorov verejnosti
Internetové stránky – vrátane verejných pripomienok tzv. chatrooms; sociálne siete		X	
Účasť na miestnych aktivitách a podujatiach	X	X	
Stretnutia	X	X	
Verejné stretnutia	X	X	
Využitie miestnych ľudí na získavanie názorov		X	
Dotazník pre širokú verejnosť	X	X	X
Prieskumy verejnej mienky	X	X	X

Metóda	Informovanie verejnosti	Získavanie názorov verejnosti	Zohľadnenie názorov verejnosti
Iné aktivity			

FORMULÁR Č. A 3 – PLÁNOVACÍ FORMULÁR PRIESKUMU

Dôležité otázky	Zdôvodnenie	Poznámky
Prečo je potrebné získať informácie prostredníctvom prieskumu?	Je ideálnym nástrojom na získanie verejnej mienky obyvateľov.	Zdôvodnenie, náčrt a spôsob prieskumu, očakávané výsledky.
Čo je jeho cieľom?	Získanie čo najväčšieho počtu názorov všetkých záujmových skupín obyvateľov.	Definovanie záujmov obyvateľov, kľúčové oblasti prieskumu.
Akým spôsobom sa bude realizovať?	On-line prieskum verejnej mienky obyvateľov bol vybraný na základe finančnej nenáročnosti a možnosti oslovenia veľkého počtu respondentov.	Typ prieskumu - náhodný. Druh prieskumu - dotazník.
Aké budú finančné nároky?	Najväčšie odhadované náklady budú použité na zhotovenie materiálov kvalitného on-line prieskumu a jeho vyhodnotenia – táto	Náklady za prieskum sú zahrnuté v poplatku za používanie webovej aplikácie E-PRO, bol vykonávaný externou spoločnosťou.

Dôležité otázky	Zdôvodnenie	Poznámky
	úloha bude zverená vybranej spoločnosti.	
Aké budú časové nároky?	Prieskum sa bude realizovať min. počas obdobia 2 mesiacov, aby mohla byť oslovená čo najväčšia skupina respondentov.	06 - 07 / 2026
Kto bude zodpovedný za realizáciu prieskumu?	Hlavný koordinátor prieskumu zodpovedá za jeho správnu realizáciu a analýzu zozbieraných dát.	Tím PROROZVOJ.

ANALYTICKÁ ČASŤ

Analytická časť je zameraná na podrobnú analýzu celého riešeného územia. Je rozdelená na 3 hlavné oblasti: socioekonomickú, územno-technickú a prírodno-environmentálnu analýzu. V analytickej časti sa čitateľ dozvie celú charakteristiku územia a po jej prečítaní si bude môcť vytvoriť o území vlastný obraz.

2.1 CHARAKTERISTIKA ÚZEMIA

Administratívne patrí obec Chudá Lehota do Trenčianskeho kraja, okresu Bánovce nad Bebravou. Leží v strednej časti Nitrianskej spraš̌ovej pahorkatiny, na dolnom toku potoka Livina. Nadmorská výška územia sa pohybuje od 196 do 266 m.n.m., pričom stred obce má 230 m.n.m., výmera katastrálneho územia má 376 ha.

Prírodný potenciál predstavuje minerálny prameň v lokalite Kyslá voda. Na rozhraní chotára s obcou Livinské Opatovce sa nachádza chránené územie s veľmi kvalitnou hlinou na výrobu keramiky.

Katastrálne územie obce a jeho okolie :

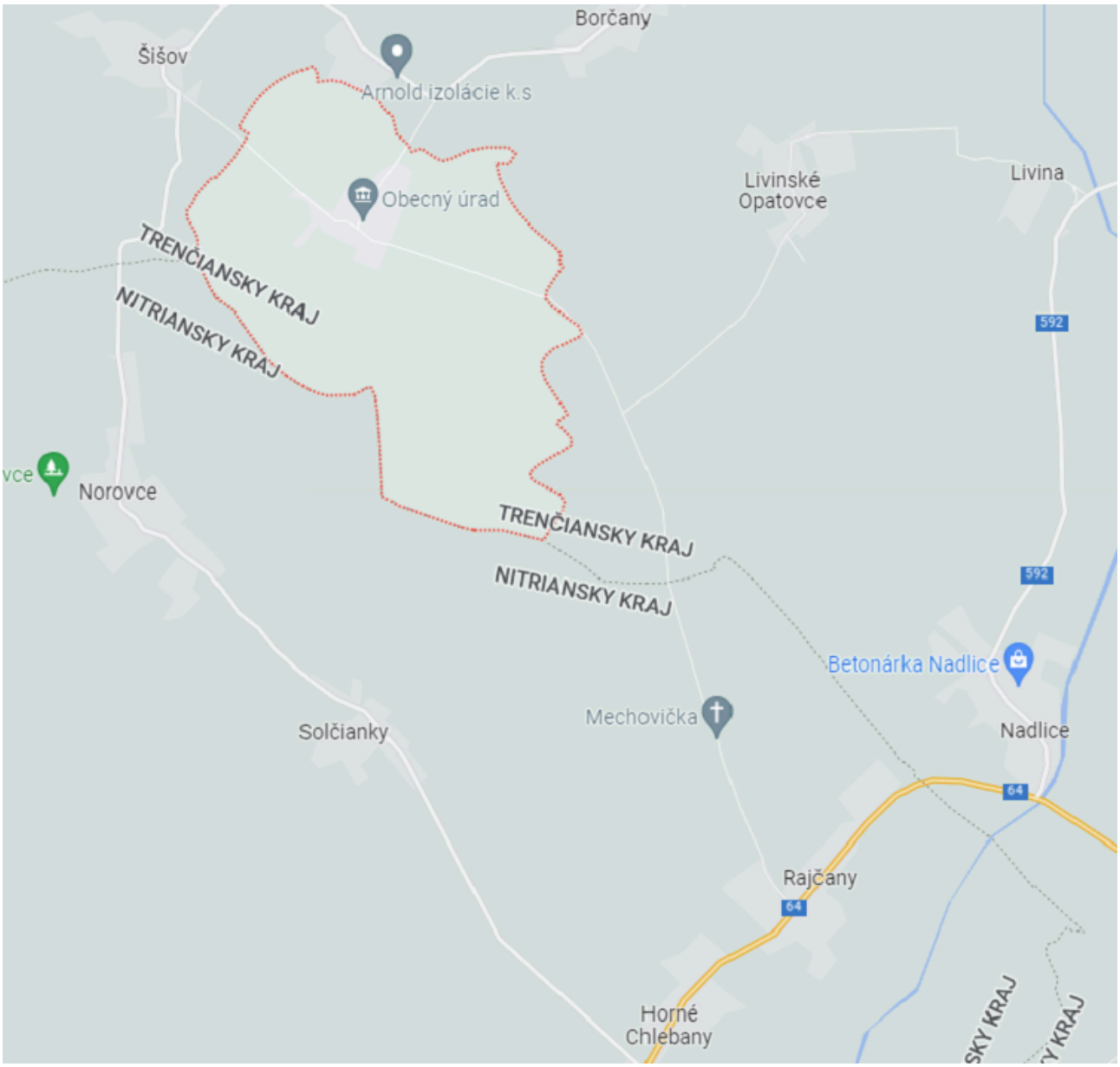

2.2 HISTÓRIA

Územie obce bolo osídlené už v 12. stor., keď bolo súčasťou majetku kláštora benediktínov na Zobore pod starým názvom Dubokany. Chudá Lehota bola založená hosťami z Nadlíc so súhlasom zoborského opáta už pred rokom 1345. Vznikla na tzv. nemeckom alebo zákupnom práve ako šoltíska dedina. Obec sa prvýkrát spomína roku 1400 ako Wylies, maďarsky znamená nové sídlo. Ďalšia správa o obci pochádza zo 17. júla 1407, keď na sviatok sv. Svorada a Benedikta vydal nitriansky biskup a predstavený zoborského kláštora Hynko listinu, v ktorej konštatuje neúspešné

snaženie o trvalé osídenie tohto kláštorného majetku. Po zániku zoborského kláštora roku 1468 obec pripadla nitrianskemu biskupstvu, resp. veľprepošstvu a kapitule v správe panstva v Skačanoch. Obyvatelia obce museli odovzdávať cirkevné desiatky a to až 15 prešpurských meríc pšenice, jačmeňa, raži a ovsa do sídla správy biskupských majetkov v Skačanoch.

Vpád Turkov do krajiny roku 1526 znamenal začiatok ich vyše 150 ročnej okupácie. V roku 1536 sa tu prvýkrát uvádza dedičný richtár. V krajinskom súpise majetkov z roku 1549 ako zemepán obce Lehota je zapísaný nitriansky biskup. Obec po tureckej okupácii patrila k majetkom Nitrianskej kapituly, ktorej ju darovalo nitrianske biskupstvo. O skutočnej malej obci sa zachovalo veľmi málo historických správ. Roku 1715 tu bolo 8 domácnosti a roku 1753 bolo spísaných 23 poddanských, 5 želiarskych a 3 nádennícke domácnosti. V tom čase sa tu spomínajú dve škultétske rodiny, iste to boli potomkovia dedičných richtárov. Skačany dovtedy patriace nitrianskemu biskupovi sa od roku 1777 stali majetkom Nitrianskej kapituly a strediskom panstva, ku ktorému patrilo 14 obcí ležiacich hlavne pri rieke Nitrica. Roku 1778 v obci so 116 obyvateľmi bolo spísaných 14 poddanských a 2 želiarske domy. Záznamy z prvého sčítania obyvateľstva v Uhorsku z rokov 1784-1787 uvádzajú, že v obci Chudá Lehota (zapísaná pod týmto menom, ale vyskytuje sa aj ako Hudo – Lehota či Chudó – Lhota) bolo spísaných 21 domov a 21 domácností, 134 obyvateľov. V tomto storočí obyvatelia nemuseli na zemepána robotovať, ale odvádzať mu cenzus v štyroch splátkach.

V roku 1920 bolo meno obce zapísané ako Chudô Lehota. Budovali sa vicinálne cesty, reorganizovala sa štátna správa a úradným jazykom sa stala aj slovenčina. Po skončení II. svetovej vojny v máji 1945 bolo Československo obnovené. Bol skonfiškovaný Leidenfrostov veľkostatok a Chudá Lehota sa postupne menila na socialistickú dedinu. JRD bolo založené roku 1957, neskôr s Borčanmi, Dolnými Našticami a Pečeňanmi zlúčené v spoločné JRD so sídlom v Rybanoch. Väčšina obyvateľov bola zamestnaná v poľnohospodárstve a v závodoch v Bánovciach nad Bebravou (pletiarsky závod Zornica, automobilka Tatra, Výroba nábytku Mier, Preglejka). Budova domu smútku bola postavená okolo roku 1966. Obchod Jednota s. d. bol postavený v 70. rokoch 20. stor.. V tomto období bola na mieste starej školy postavená budova kultúrneho domu. Obci neprospel rok 1976, keď bola pripojená k Šišovu a v tom sa stala zánikovou dedinou. Zakázané bolo stavať, nastalo obdobie stagnácie. November 1989 znamenal koniec vlády komunistickej

strany a razom sa pred obcou otvorili nové perspektívy. Roku 1990 sa Chudá Lehota osamostatnila a obec o svojich osudoch rozhoduje samostatne.

2.3 POSLANIE DOKUMENTU

Poslaním dokumentu Programu hospodárskeho rozvoja a sociálneho rozvoja obce Chudá Lehota je definovanie rozvojových aktivít, potrebných na ďalší rozvoj územia, s prihliadnutím na záujmy a potreby obyvateľov obce.

2.4 SOCIOEKONOMICKÁ ANALÝZA

Socioekonomická analýza obsahuje 2 hlavné časti. Prvá je zameraná na analýzu rôznych údajov o obyvateľstve (vývoj, prírastky/úbytky, národnostná, veková štruktúra a mnohé ďalšie). Ďalšie časti sú venované ekonomike, bývaniu, školstvu, zdravotníctvu, kultúre a ďalším oblastiam.

Socioekonomická analýza je zameraná jednak na analýzu demografických údajov (údaje o počte, vývoji a štruktúre obyvateľstva), jednak na zistenie situácie v oblasti bývania, školstva, kultúry a ďalších oblastí.

2.4.1 ROZVOJOVÝ POTENCIÁL

Dobudovanie infraštruktúry, hlavne kanalizačnej siete s ČOV, predstavuje splnenie základného predpokladu pre ďalší rozvoj obce. Obec podporuje a buduje inžinierske siete pre novú IBV. Taktiež podporuje rozširovanie podnikateľských aktivít, hlavne v oblasti služieb cestovného ruchu, ako sú ubytovacie kapacity na súkromí a stravovacie kapacity pre návštevníkov. Vybudovanú cyklistickú trasu cez obec budú využívať miestny obyvatelia na bezpečný pohyb bicyklom po obci aj cykloturisti, prichádzajúci z okolia.

Pre rozvoj regiónu je dôležité aj dobré dopravné napojenie, ktoré umožňuje lepšiu interakciu najmä s okresnými mestami. To umožňuje lepšie dochádzanie za prácou a tým sa znižuje záujem

o odchod odborných pracovných síl, najmä mladých ľudí po štúdiu z regiónu.

2.4.2 DEMOGRAFICKÉ UKAZOVATELE

2.4.2.1 VÝVOJ POČTU OBYVATEĽOV

Za posledné obdobie, od roku 2016 do roku 2025, sa zmenil počet obyvateľov z hodnoty 210 na hodnotu 224, čo znamená nárast evidovaného stavu obyvateľstva o 14 obyvateľov.

VÝVOJ POČTU OBYVATEĽOV V ROKOCH 2016 AŽ 2025

Rok	Počet obyvateľov
2016	210
2017	218
2018	226
2019	221
2020	224
2021	229
2022	226
2023	226
2024	227
2025	224

Zdroj: Štatistický úrad SR, 2026

2.4.2.2 ROZDELENIE OBYVATEĽSTVA PODĽA POHLAVIA

Podľa posledných dostupných údajov mala v obci miernu prevahu mužská populácia, a to v pomere 53,1 % ku 46,9 %.

ROZDELENIE OBYVATEĽSTVA PODĽA POHLAVIA V ROKU 2025

Pohlavie	Počet obyvateľov
Muži	119

Pohlavie	Počet obyvateľov
Ženy	105

Zdroj: Štatistický úrad SR, 2026

2.4.2.3 PRÍRASTOK/ÚBYTOK OBYVATEĽOV

Prirodzený prírastok/úbytok obyvateľstva predstavuje rozdiel živonarodených a zomrelých za určité obdobie. V rokoch 2016 – 2025 prevažoval prirodzený prírastok obyvateľov. Najvyššiu hodnotu prírastku dosiahol v rokoch 2017 a 2018, kedy nastal v každom roku prirodzený prírastok 4 obyvateľov.

Prírastok/úbytok obyvateľstva sťahovaním predstavuje rozdiel medzi migračným prírastkom a úbytkom. Počas sledovaných rokov mal kolísavý charakter, ale prevládal vývojový trend prírastku sťahovaním. Najviac nových prisťahovaných obyvateľov zaznamenala obec v roku 2020.

PRÍRASTOK/ÚBYTOK OBYVATEĽOV V ROKOCH 2016 AŽ 2025

Rok	Prirodzený prírastok alebo úbytok	Prírastok alebo úbytok sťahovaním	Celkový prírastok alebo úbytok
2016	0	-3	-3
2017	4	4	8
2018	4	4	8
2019	-2	-3	-5
2020	-2	5	3
2021	1	2	3
2022	1	-4	-3
2024	1	0	1
2025	0	-3	-3

Zdroj: Štatistický úrad SR, 2026

2.4.2.4 VEKOVÁ ŠTRUKTÚRA OBYVATEĽOV

Veková štruktúra obyvateľstva v obci rozdelená do troch kategórií:

- *Predproduktívna:* 0-14 rokov, ktorá je zastúpená v počte 38 obyvateľov.
- *Produktívna*: 15-64 rokov, ktorá tvorí najpočetnejšiu skupinu, spolu 138 obyvateľov.
- *Poproduktívna*: 64 a viac - predstavuje 48 obyvateľov.

VEKOVÁ ŠTRUKTÚRA OBYVATEĽOV V ROKU 2025

Pohlavie	Predproduktívna zložka	Produktívna zložka	Poproduktívna zložka
Muži	22	76	21
Ženy	16	62	27

Zdroj: Štatistický úrad SR, 2026

2.4.2.5 NÁRODNOSTNÁ ŠTRUKTÚRA OBYVATEĽSTVA

Najvyšší podiel obyvateľstva je zastúpený slovenskou národnosťou (97,4 %). Pre 6 obyvateľov nebola národnosť zistená.

2.4.2.6 NÁBOŽENSKÁ ŠTRUKTÚRA OBYVATEĽSTVA

Z hľadiska vierovyznania sa obyvatelia obce hlásia k rímskokatolíckemu náboženstvu v počte 200 obyvateľov. V obci žije 19 obyvateľov bez náboženského vyznania a pre ďalších 10 nebolo vierovyznanie zistené.

NÁBOŽENSKÁ ŠTRUKTÚRA OBYVATEĽSTVA V ROKU 2021

Náboženské vyznanie	Počet obyvateľov
Rímskokatolícka cirkev	200
Nezistené vierovyznanie	10
Obyvateľstvo bez vyznania	19

Zdroj: Štatistický úrad SR, 2026

2.4.3 HOSPODÁRSTVO A EKONOMIKA

Všetky obce mikroregiónu Suchodolie, do ktorého patrí aj obec Chudá Lehota, majú podobný ekonomický, urbanistický i kultúrno-historický vývoj s prevládajúcim zdrojom obživy v poľnohospodárskej produkcii. V obci pôsobí jeden samostatne hospodáriaci roľník (SHR). Časť ekonomicky aktívneho obyvateľstva dochádza za pracovnými príležitosťami do okolitých miest – Bánoviec nad Bebravou, Topoľčian a Partizánskeho.

Živnostníci v obci podnikajú v oblasti obchodu, montážnych, zámočníckych, opravárenských a zváračských prác. Okrem týchto činností sa vyskytujú živnostenské oprávnenia aj v oblasti stavebných prác, maliarskych a natieračských prác, prevádzkovanie pohostinstva, dopravy, výroby pekárenských výrobkov, kovového tovaru a čalúnených výrobkov, výroby pracovných odevov a pomôcok a iné.

V okrese Bánovce nad Bebravou je evidovaný podiel disponibilných uchádzačov o zamestnanie v produktívnom veku na obyvateľstve v produktívnom veku (PDU) do 2%, čo patrí medzi najnižšie v rámci Slovenska.

Podiel disponibilných UoZ v produktívnom veku na obyvateľstve v produktívnom veku (PDU) v okresoch SR k 31.12.2025

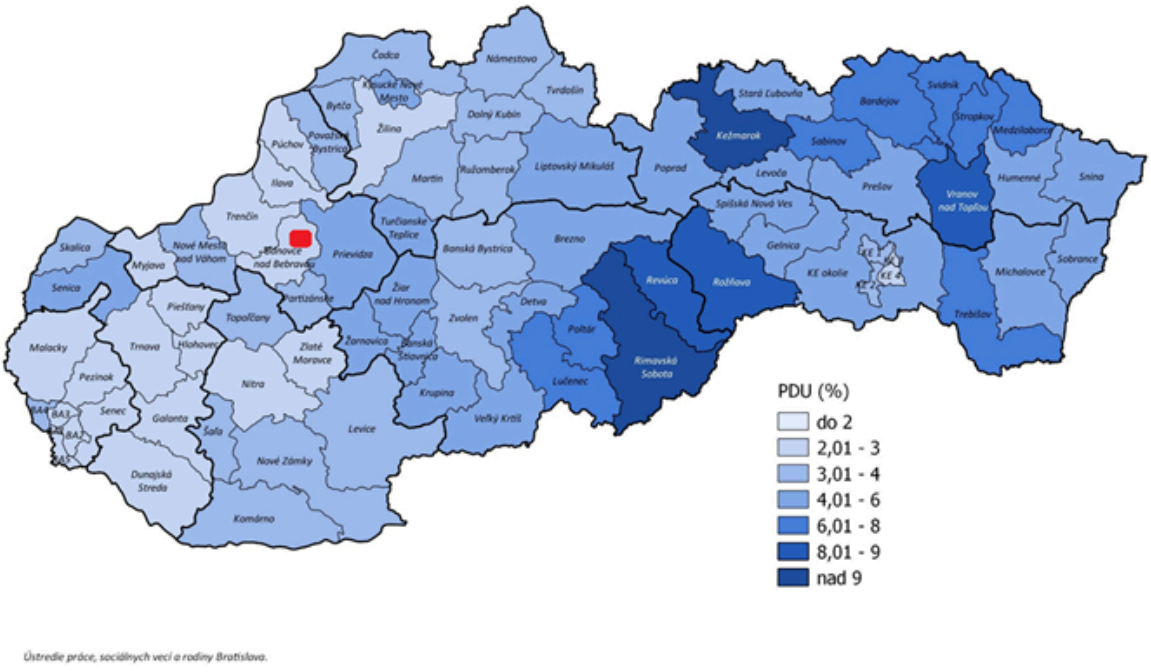

Ústredie práce, sociálnych vecí a rodiny Bratislava.

2.4.4 FINANČNÁ SITUÁCIA

Podľa verejne dostupných informácií spoločnosti FinStat (www.finstat.sk) obec Chudá Lehota v roku 2025 dosiahla záporný hospodársky výsledok vo výške -5 852 €. Pričom celkové náklady boli 291 949 € a celkové výnosy boli 286 097 €.

Celkové náklady a celkové výnosy za posledné roky boli :

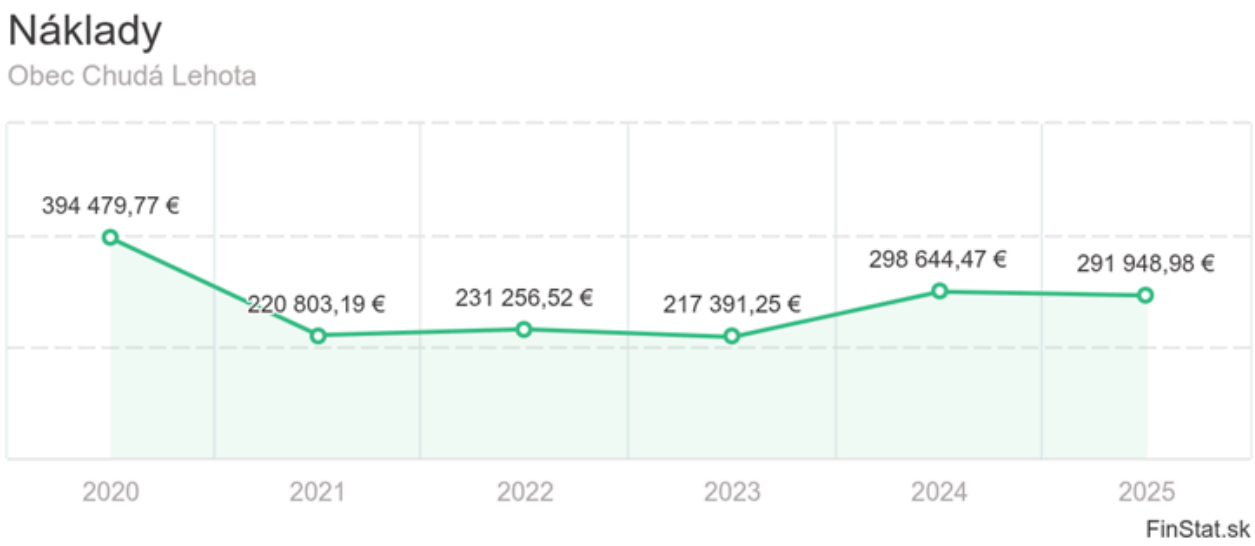

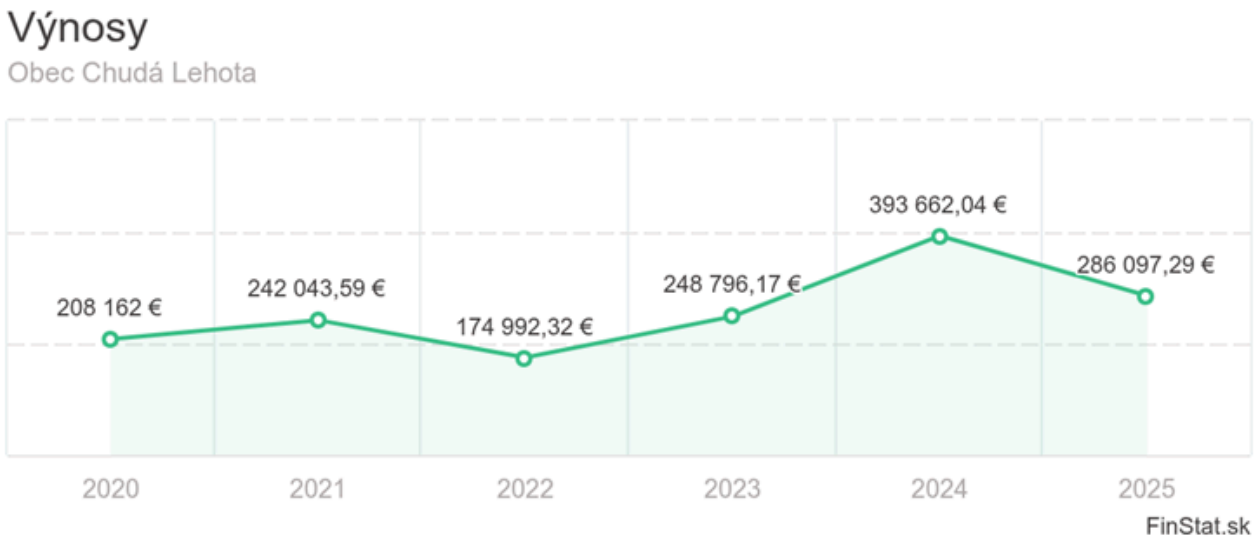

Celkové hospodárenie obce za posledné roky bolo :

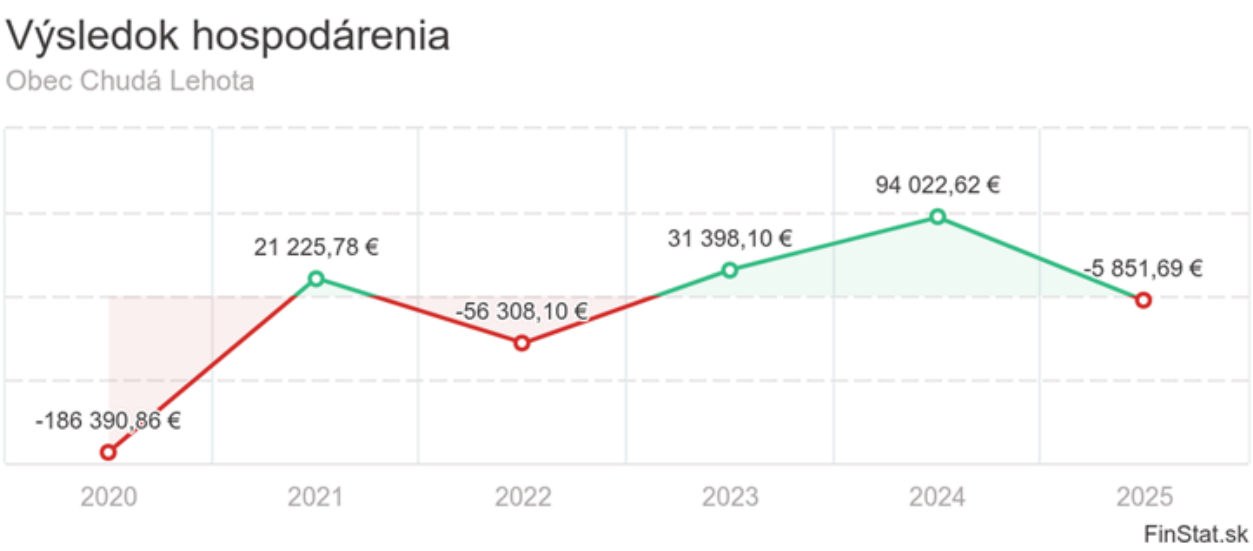
Výsledok hospodárenia
Obec Chudá Lehota
-186 390,86 €
21 225,78 €
-56 308,10 €
31 398,10 €
94 022,62 €
-5 851,69 €
2020
2021
2022
2023
2024
2025
FinStat.sk

2.4.5 PODNIKATEĽSKÉ A NEPODNIKATEĽSKÉ SUBJEKTY

Podľa údajov vo verejnom Obchodnom registry SR (www.orsr.sk) majú v obci svoje sídlo 3 podnikateľské subjekty.

- B&J Development, s.r.o. - uskutočňovanie stavieb a ich zmien, nákladná cestná doprava, Ubytovacie služby s poskytovaním prípravy a predaja jedál, nápojov a polotovarov ubytovaným hosťom, vydavateľská činnosť, polygrafická výroba a knihárske práce, Inžinierske činnosti, technické testovanie a analýzy, a iné
- DRUELE s.r.o. - montáž, rekonštrukcia a údržba vyhradených technických zariadení - elektrických, nákladná cestná doprava, výroba elektrických zariadení a elektrických súčiastok, inžinierska činnosť, stavebné cenárstvo, projektovanie a konštruovanie elektrických zariadení, a iné
- MARBENI s.r.o. - nákladná cestná doprava, prenájom nehnuteľností, uskutočňovanie stavieb a ich zmien, Výroba a hutnícke spracovanie kovov, výroba a opracovanie jednoduchých kovových výrobkov a iné

FORMULÁR Č. A 5 - EVIDENCIA MIMOVLÁDNYCH ORGANIZÁCIÍ

Názov:
Obecný športový klub

2.4.6 OBČIANSKA VYBAVENOSŤ

Občianska vybavenosť (OV) predstavuje široký komplex zariadení a účelovo upravených plôch, ktorých cieľom je uspokojovanie najrozmanitejších potrieb obyvateľov všetkých vekových kategórií.

V obci sa v rámci základnej občianskej vybavenosti nachádza Obecný úrad, Kultúrny dom, detské športové ihrisko, multifunkčné ihrisko, kostol, cintorín, dom smútku, maloobchodná predajňa potravín (pri pohostinstve).

2.4.7 BÝVANIE

V obci je podľa (www.scitanie.sk) výsledkov posledného Sčítania v roku 2021 postavených spolu 92 rodinných domov vo vlastníctve fyzických osôb. Prevládajú domy do 4 obytných miestností, najviac domov 29 je s tromi obytnými miestnosťami a nasledujú domy so 4 obytnými miestnosťami, ktorých je 23. Len jeden dom má 7 obytných miestností. Z počtu 92 domov sú 2 domy neskolaudované, jeden má 4 obytné miestnosti, druhý má 5 obytných miestností.

Najviac domov tu bolo postavených v rokoch 1946 až 1960 (29 domov) a v rokoch 1961 až 1980 (24 domov). Od roku 2011 pribudlo v obci len 7 nových domov. Z celkového počtu domov je 73 napojených na plynovú prípojku, využíva energetický zdroj spaľujúci plyn. Na kanalizačnú sieť je pripojených 52 objektov, ďalších 23 využíva vlastný septik (alebo žumpu), jeden objekt má domácu čističku odpadových vôd.

2.4.8 ŠKOLSTVO

V obci nie je prevádzkované žiadne školské zariadenie - materská ani základná škola. Najbližšia materská škola je v susednej obci Šišov, alebo Livinské Opatovce.

Žiaci z obce dochádzajú do Základnej školy v susednej obci Šišov, vo vzdialenosti 2 km. Základná škola Šišov má spolu 9 tried, navštevuje ju priemerne 120 žiakov a prevádzkuje dve oddelenia školskej družiny. Na škole je 14 pedagogických pracovníkov, vrátane jednej katechétky na vyučovanie náboženskej výchovy a jednej vychovávateľky. O čistotu školy sa starajú 3 upratovačky a aby všetko fungovalo ako má, jeden školník. O finančnú stránku školy sa stará jedna ekonómka. Stravovanie žiakov a učiteľov zabezpečujú tri pracovníčky v školskej jedálni.

Na škole sú špeciálne učebne prírodovedných predmetov, jazyková učebňa, učebňa hudobnej výchovy, počítačová učebňa, multimediálna učebňa. Tieto učebne sa nevyužívajú len na vyučovaciu činnosť, ale aj pri krúžkoch. Na škole pracuje 8 záujmových krúžkov, z toho sú 2 so športovým zameraním. Na športovanie je možné využívať telocvičňu, bežeckú dráhu s doskočiskom, multifunkčné ihrisko s umelou trávou a tiež neďaleké futbalové ihrisko.

Škola sa zapája do viacerých projektov, olympiád, súťaží a pod. Najväčšie úspechy dosahujú žiaci v streleckých súťažiach, o čom svedčí aj účasť na celoslovenských kolách. Ešte v roku 2008 sa začalo s jej rekonštrukciou, postupne sa vymenili všetky staré okná za nové plastové, nielen na škole, ale aj na telocvični. Následne v roku 2010 sa uskutočnila rekonštrukcia hygienických zariadení v škole aj v telocvični. V areáli školy je aj viacúčelové ihrisko s umelou trávou, ktoré využívajú nielen žiaci, ale aj futbalisti z blízkeho okolia.

V počítačovej učebni má každý žiak svoj počítač s monitorom a stolík. V učebni je tiež 20 tabletov. Učitelia majú možnosť využívať interaktívnu tabuľu s dataprojektorom nielen v počítačovej učebni, ale aj v ďalších 7 triedach.

V školskom roku 2020/2021 boli triedy vybavené ďalšími novými notebookmi, aby sa zabezpečila lepšia práca so spätnými projektormi a interektívnou tabuľou. Čiastočnou rekonštrukciou prešla aj školská knižnica. Bol osadený nový regál z kapacitných dôvodov. V tomto školskom roku sa začala aj rekonštrukcia chodieb na 2 poschodí a to vymaľovaním stien a osadením informačných tabúľ v rámci projektu - Finančná gramotnosť. Škola sa snaží neustále zlepšovať podmienky vyučovania aj nákupom nových učebných pomôcok, o čom svedčí aj kúpa nových atlasov, či vybavenie špeciálnej učebne vizualizérom.

2.4.9 ZDRAVOTNÍCTVO A SOCIÁLNE SLUŽBY

V obci nie je prevádzkované zdravotné stredisko. Najbližšia ambulancia všeobecného lekára a stomatológia je v susednej obci Šišov vo vzdialenosti cca 2 km. Ďalšie zdravotné zariadenia - odborné ambulancie, lekárne, Nemocnica Svet zdravia s lôžkovou časťou sú v meste Topoľčany (vzdialenosť 15 km), a taktiež v meste Bánovce nad Bebravou - Nemocnica AGEL Bánovce, vo vzdialenosti 14 km.

Sociálne zariadenia - Domov dôchodcov, DSS ani Denný stacionár nie sú v obci

vybudované. Obec má v pláne zriadiť Denný stacionár pre dôchodcov. Po vzájomnej dohode s okolitými obcami, bude vybraná obec ktorá má na to najlepšie podmienky. Tým chce obec podporiť vybudovanie spoločného Domova dôchodcov a Domova sociálnych služieb v regióne.

2.4.10 ŠPORT A REKREÁCIA

V obci je vybudované a prístupné rodinám s deťmi detské športové ihrisko a pre verejnosť taktiež obecná posilňovňa (v interiéry budovy za Kultúrnym domom).



Ihrisko pre staršie deti a dospelých tu nie je zriadené. Obec už začala budovať pre mládež a dospelých viacšportový areál. Taktiež má v pláne dobudovať rozostavaný tenisový kurt aj volejbalové ihrisko v nasledujúcom programovom období. Deti v školskom veku využívajú športoviská v rámci základnej školy do ktorej dochádzajú v susednej obci Šišov vo vzdialenosti 2 km.

2.4.11 KULTÚRA

Miestom kultúrnych podujatí a spoločenských aktivít je Kultúrny dom. Obec začala s rekonštrukciu a modernizáciou tohoto objektu.

Na námestí v strede obecného parku stojí rímskokatolícky kostol Sedembolestnej Panny

Márie, ktorého predchodcom bola kaplnka postavená po roku 1920 na mieste drevenej zvonice z roku 1840. Roku 1995 bola pôvodná stavba rozšírená oveľa väčšou prístavbou na základe plánov projektovej a inžinierskej kancelárie. Pôvodná malá stavba mal obdĺžnikový pôdorys s polygonálnym uzáverom a predstavanou vežou. Na mieste uzáveru bola postavená oveľa širšia prístavba, lode a presbytéria s oktogonálnym uzáverom, ktorej protiľahlé steny majú lomený pôdorys. Predstavaná veža so vstupnou predsieňou je zakončená ihlanom a má polkruhovo zakončený vstup do objektu, nad ním okno s polkruhovým zakončením. Vstup aj okenné otvory sú v šambránach. V interiéri sú rovné stropy, v prístavbe lomená, ktorá je krytá doštením. V západnej časti prístavby je veľký murovaný chór na jednom stĺpe.

Obec zdobí viacero malých sakrálnych pamiatok - napr. vysoký prícestný kríž z umelého kameňa s malým korpusom, ktorý ku cti a sláve Božej dala roku 1931 postaviť obec Chudo Lehota. V prázdnom výklenku bola pôvodne pravdepodobne soška Bolestnej Panny Márie. Nachádza sa tu aj drevený prícestný kríž s liatinovým korpusom a krytý polkruhovým plechovým korpusom. Na hranici chotárov Šišova a Chudej Lehoty, pre ceste na Riadok a Borčany stojí drevený prícestný kríž s liatinovým korpusom krytý polkruhovým plechovým baldachýnom, postavený na konci 19. storočia. Na dolnej časti kríža je vyrezaný symbol kalicha a dvojkríža. Pred r. k. kostolom na vysokom stĺpe zakončeným korintskou hlavicou je osadená keramická socha sv. Floriána, patróna hasičov z roku 2003. V staršej časti cintorína stojí ústredný drevený kríž s liatinovým korpusom krytý polkruhovým plechovým baldachýnom, ktorý bol postavený roku 2002 na mieste staršieho kríža z 2. polovice 19. stor. ktorý bol viackrát obnovený. Pred domom smútku stojí drevený ústredný kríž s liatinovým korpusom krytý polkruhovým plechovým baldachýnom, ktorý bol postavený roku 2002.

2.4.12 CESTOVNÝ RUCH A INFRAŠTRUKTÚRA PRE TURISTOV

V obci nie sú vybudované podmienky na poskytovanie stravovacích ani ubytovacích služieb. Obec podporí záujemcov o poskytovanie ubyvacích služieb na súkromí, alebo reštauračné služby. Pre zvýšenie cestovného ruchu má obec v pláne vybudovať značená cyklistickú trasu cez obec, ktorá bude slúžiť nielen obyvateľom (cyklorodinám) ale aj cykloturistom z okolia.

2.4.13 MEDZINÁRODNÝ KONTEXT A PARTNERSTVÁ

Obec Chudá Lehota je súčasťou mikroregiónu Suchodolie, ktorý pozostáva z deviatich obcí. Z toho v okrese Bánovce nad Bebravou sú to obce Borčany, Chudá Lehota, Libichava, Šišov, Veľké Hoste, Malé Hoste Pochabany, Zlatníky a obec Livinské Opatovce z okresu Partizánske. Mikroregión vznikol ešte v roku 2000 ako občianske združenie, podľa Zákona č. 83/ 1990 Zb. o združovaní občanov, za účelom vzájomnej spolupráce pri realizácii rozvojových projektov. Za sídlo mikroregiónu bola ustanovená najväčšia z obcí – Zlatníky. Jednotlivé obce v združení zastupujú starostovia obcí.

Obec nemá uzatvorené partnerstvo s inými obcami, alebo podnikateľskými subjektami v zahraničí.

2.4.14 ZHRNUTIE SOCIOEKONOMICKEJ ANALÝZY

Za posledné obdobie, od roku 2016 do roku 2025 je evidovaný nárast stavu obyvateľstva o 14 obyvateľov. V uvedených rokoch bol v jednotlivých rokoch zaznamenaný prirodzený prírastok aj úbytok obyvateľov, najvyššiu hodnotu prírastku dosiahol v rokoch 2017 a 2018, kedy nastal v oboch rokoch prirodzený prírastok 4 obyvateľov. Počas sledovaných rokov mal prírastok/úbytok obyvateľstva sťahovaním kolísavý charakter, ale prevládal vývojový trend prírastku sťahovaním. Najviac nových prisťahovaných obyvateľov zaznamenala obec v roku 2020. Podľa vekovej štruktúry obyvateľstva je pomer obyvateľov v predproduktívnom veku ku poproduktívnemu veku vo výške 0,79.

Obec v roku 2025 dosiahla záporný hospodársky výsledok vo výške -5 852 €. Pričom celkové náklady boli 291 949 € a celkové výnosy boli 286 097 €. V rámci základnej občianskej vybavenosti sa tu nachádza Obecný úrad, Kultúrny dom, detské športové ihrisko, športové multifunkčné ihrisko, kostol, cintorín, dom smútku, maloobchodná predajňa potravín (pri pohostinstve).

V obci nie je prevádzkované žiadne školské zariadenie - materská ani základná škola. Najbližšia materská škola je v susednej obci Šišov, alebo Livinské Opatovce. Školáci-žiaci z obce dochádzajú do Základnej školy v susednej obci Šišov, vo vzdialenosti 2 km. Základná škola Šišov má spolu 9 tried. Navštevuje ju priemerne 120 žiakov a prevádzkuje dve oddelenia školskej družiny. Na škole je 14 pedagogických pracovníkov, vrátane jednej katechétky na vyučovanie náboženskej výchovy

a jednej vychovávateľky.

V obci nie je prevádzkované zdravotné stredisko. Najbližšia ambulancia všeobecného lekára a stomatológia je v susednej obci Šišov vo vzdialenosti cca 2 km. Ďalšie zdravotné zariadenia - odborné ambulancie, lekárne, Nemocnica Svet zdravia s lôžkovou časťou sú v meste Topoľčany, alebo v meste Bánovce nad Bebravou - Nemocnica AGEL Bánovce. Sociálne zariadenia - Domov dôchodcov, DSS ani Denný stacionár nie sú v obci vybudované. Obec má v pláne zriadiť Denný stacionár pre dôchodcov. Po vzájomnej dohode s okolitými obcami, tam kde budú na to najlepšie podmienky, podporiť v regióne vybudovanie spoločného Domova dôchodcov a Domova sociálnych služieb.

V obci je vybudované a prístupné rodinám s deťmi detské športové ihrisko a pre verejnosť taktiež obecná posilňovňa. Ihrisko pre staršie deti a dospelých tu nie je zriadené. Obec už začala budovať pre mládež a dospelých viacšportový areál a plánuje dobudovať rozostavaný tenisový kurt aj volejbalové ihrisko v nasledujúcom programovom období. Miestom kultúrnych podujatí a spoločenských aktivít je Kultúrny dom. Obec realizovala v roku 2023 rekonštrukciu budovy KD.

V obci nie sú vybudované podmienky na poskytovanie stravovacích, ani ubytovacích služieb. Obec podporí záujemcov o poskytovanie ubyvacích služieb na súkromí, alebo reštauračné služby. Pre zvýšenie cestovného ruchu má obec v pláne vybudovať značená cyklistickú trasu cez obec, ktorá bude slúžiť nielen obyvateľom (cyklorodinám) ale aj cykloturistom z okolia.

2.5 ÚZEMNO-TECHNICKÁ ANALÝZA

Územno-technická analýza je zameraná predovšetkým na zistenie kvality dopravnej a technickej vybavenosti územia. Okrem toho sa tu nachádzajú informácie o rozvojových osiach a limitoch využitia územia.

2.5.1 ROZVOJOVÉ OSI

Rozvojová os je pomyselná línia, ktorá určuje smerovanie rozvoja územia. Táto os je definovaná v strategickom dokumente Koncepcia územného rozvoja Slovenska (KURS 2001, s aktualizáciou z roku 2011).

Vo vzdialenosti 12,5 km od obce Chudá lehota sa nachádza okresné mesto Bánovce nad Bebravou, ktoré patrí medzi podporované rozvojové centrá tretej skupiny, tvoriace jej prvú podskupinu. V blízkosti obce prechádzajú dve rozvojové osi druhého stupňa - ponitrianska rozvojová os a hornonitrianska rozvojová os.

Ponitrianska rozvojová os: Trenčín-Bánovce nad Bebravou-Topoľčany-Nitra-Nové Zámky-Komáro. Hornonitrianska rozvojová os: Topoľčany/Bánovce nad Bebravou-Partizánske-Prievidza-Handlová-Žiar nad Hronom.

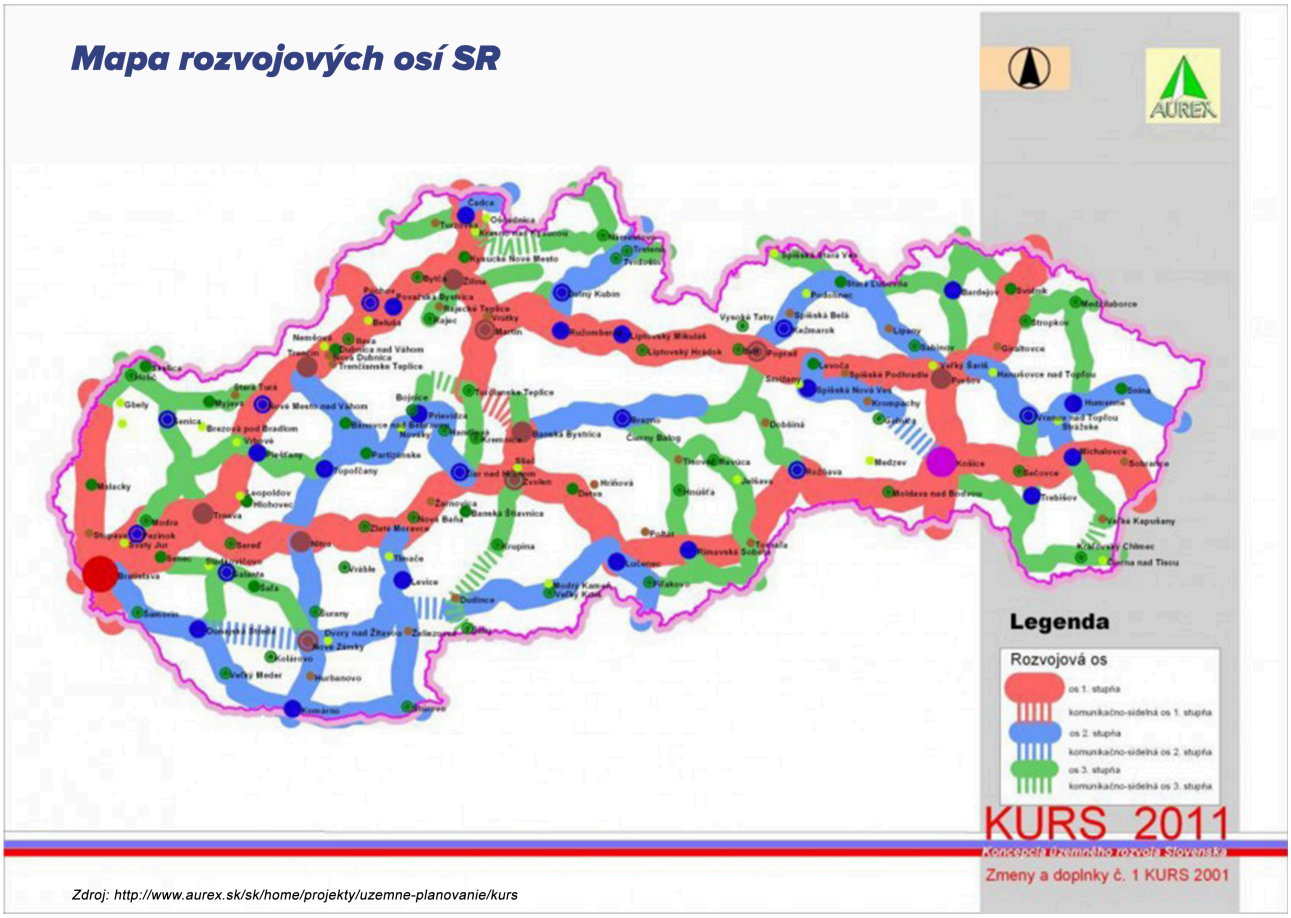

Rozvojové osi tvoria priestor pre vyváženú hierarchizovanú sídelnú štruktúru územia. Podporujú väzby medzi obcami a poskytujú priestor pre vyvážený sídelný rozvoj. Tieto osi sú dôležitým aspektom trvalej udržateľnosti.

2.5.2 DOPRAVNÁ INFRAŠTRUKTÚRA

Dopravná infraštruktúra je tvorená sústavou komunikácií a zariadení, ktoré slúžia na plnenie jednej zo základných ľudských potrieb - dopravy a prepravy.

2.5.2.1 CESTNÁ DOPRAVA

Obcou prechádza a tvorí jej dopravnú os štátna cesta 3.triedy č.III/1847, ktorá spája obec Chudá Lehota s obcou Šišov a opačným smerom vedie do obce Borčany. Na túto štátnu cestnú komunikáciu sú pripájané všetky miestne komunikácie. Miestne cesty boli v predošlom období postupne rekonštruované. Obec má v pláne v budúcom období dobudovať miestne úseky ciest v lokalitách s novou IBV.



2.5.2.2 HROMADNÁ DOPRAVA

V obci sa nachádza jedna autobusová zastávka na Námestí (pri OÚ), má vybudovaný drevený prístrešok. Spoje zabezpečuje SAD Prievidza. Jeden smer je na Topoľčany, druhý na Bánovce nad Bebravou a tretí smer je na Zlatníky. Hustota spojov je dostatočná. Obyvatelia, tak ako aj v iných lokalitách, na cestovanie využívajú stále viac vlastné motorové vozidlá.



2.5.2.3 ŽELEZNIČNÁ DOPRAVA

Územím riešenej obce neprechádza žiadna železničná trať. Najbližšia železničná stanica je v obci Rybany (smerom cez obec Borčany) na železničnej trati č.143 (130) vo vzdialenosti 6 km od obce Chudá Lehota. Železničná trať prepája Žabokreky nad Nitrou, Bánovce nad Bebravou a Trenčín.

Mapa železničnej siete SR

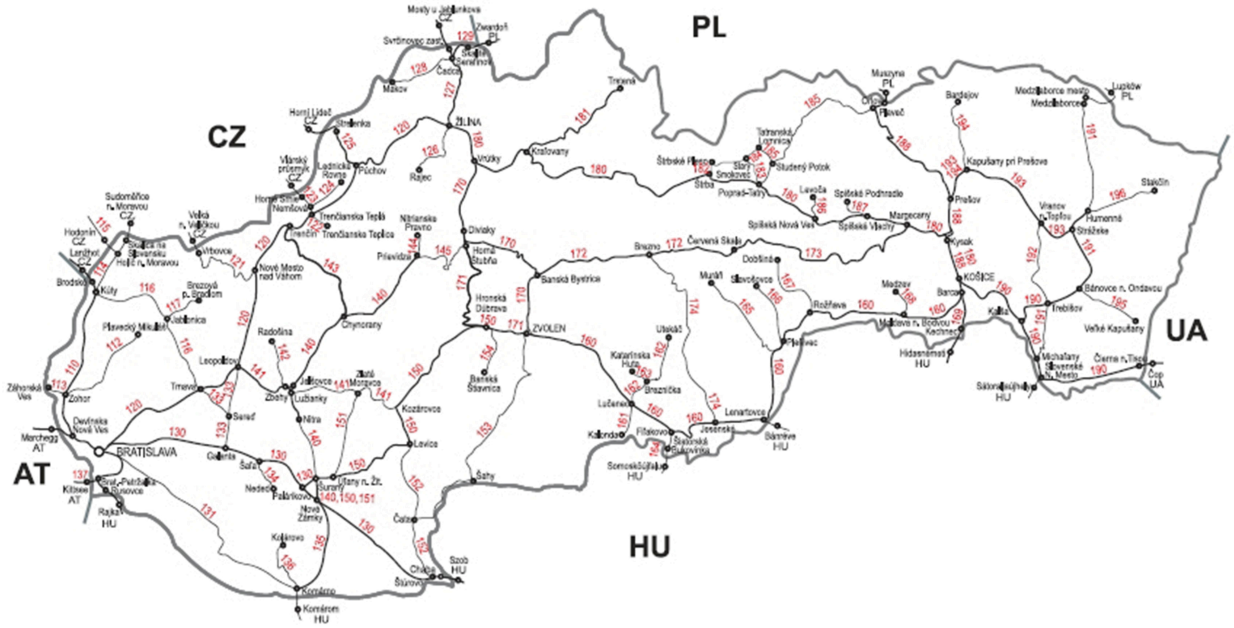

Zdroj: http://www.zsr.sk/slovensky/cestovny-poriadok-2014-2015.html?page_id=3404

2.5.2.4 LODNÁ DOPRAVA

Obcou ani jej blízkym okolím nepreteká žiadny vodný tok, ktorý by umožňoval lodnú dopravu.

2.5.2.5 LETECKÁ DOPRAVA

Najbližšie letisko medzinárodnej dopravy je Letisko M.R.Štefánika v Bratislave, vo vzdialenosti 127 km.

2.5.2.6 STATICKÁ DOPRAVA

V obci sú vybudované malé odstavné plochy len pred Obecným úradom, Kultúrnym domom a pred maloobchodnou predajňou potravín. Obyvatelia využívajú na státie vozidiel okraj miestnych vozoviek, alebo majú vytvorené státia na vlastných pozemkoch.

2.5.2.7 PEŠIA DOPRAVA

Chodník pre pešiu dopravu je vybudovaný (zámkovou dlažbou) po jednej strane pozdĺž štátnej cesty č. III/1847. Pre vyššiu bezpečnosť chodcov by bolo vhodné rozšíriť sieť chodníkov aj popri miestnych komunikáciách.



2.5.2.8 CYKLISTICKÁ DOPRAVA

Samostatný cyklistický chodník pre prepravu bicyklom po obci nie je vybudovaný. Cyklisti jazdia po okraji cestných komunikácií, čo je vzhľadom na možnú kolíziu s motovými vozidlami veľmi

nebezpečné. Obec plánuje podporiť cyklodopravu výstavbou cyklistických trás.

2.5.3 TECHNICKÁ INFRAŠTRUKTÚRA

Technická infraštruktúra je tvorená sústavou inžinierskych sietí, ktoré zabezpečujú obsluhu územia. Túto obsluhu zabezpečujú energetické, informačné alebo ďalšie špecifické systémy, ktorých súčasťou sú v základnom usporiadaní zdroje, rozvody, odberné miesta alebo súčasti zariadení, spotrebiče a ďalšie špecifické zariadenia, ktorými sa väčšinou menia parametre dodávaných médií alebo signálov.

Jednotlivé prvky technickej infraštruktúry výrazne zasahujú do života obyvateľov tým, že ovplyvňujú životné prostredie a vytvárajú limity v podobe ochranných, bezpečnostných a hygienických pásiem. Na druhej strane ale taktiež vytvárajú podmienky pre fungovanie všetkých ostatných systémov v spoločnosti.

2.5.3.1 ZÁSOBOVANIE VODOU

Pre zásobovanie vodou aj v širšom okolí obce slúži skupinový vodovod Uhrovec-Pečeňany so zdrojom vody, ktorý je situovaný nad obcou Uhrovec. Uvedený skupinový vodovod zásobuje vodou prakticky všetky obce po trase Uhrovec-Pečeňany. V obci je vybudovaná vodovodná sieť pre dodávku pitnej vody s monitorovanou a upravovanou kvalitou vody. Vodovodnú prípojku zo spoločného zdroja využíva priemerne 46 % domácnosti. Ďalšie domácnosti využívajú svoj vlastný zdroj - studňu.

Mapka č. 3

Podiel obyvateľov zásobovaných vodou z verejných vodovodov v roku 2015

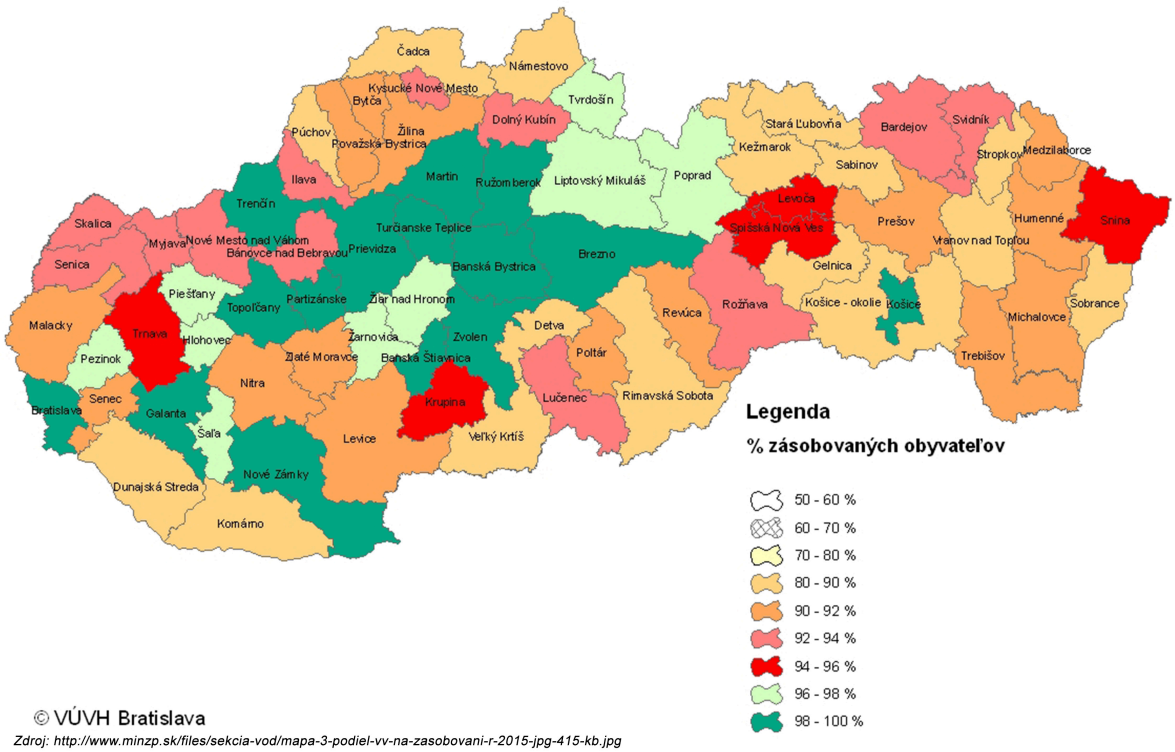

Zdroj: http://www.minzp.sk/files/sekcia-vod/mapa-3-podiel-vv-na-zasobovani-r-2015-jpg-415-kb.jpg

2.5.3.2 ZÁSOBOVANIE ELEKTRICKOU ENERGIOU

Obec je plne elektrifikovaná. Elektrická sieť je riešená závesnými vedeniami na elektrických betónových stĺpoch.

2.5.3.3 ZÁSOBOVANIE PLYNOM

Obec je plynofikovaná. Plynovú prípojku využíva viac ako 70 domov, čo je približne 80% objektov.

Mapa plynovodnej siete SR

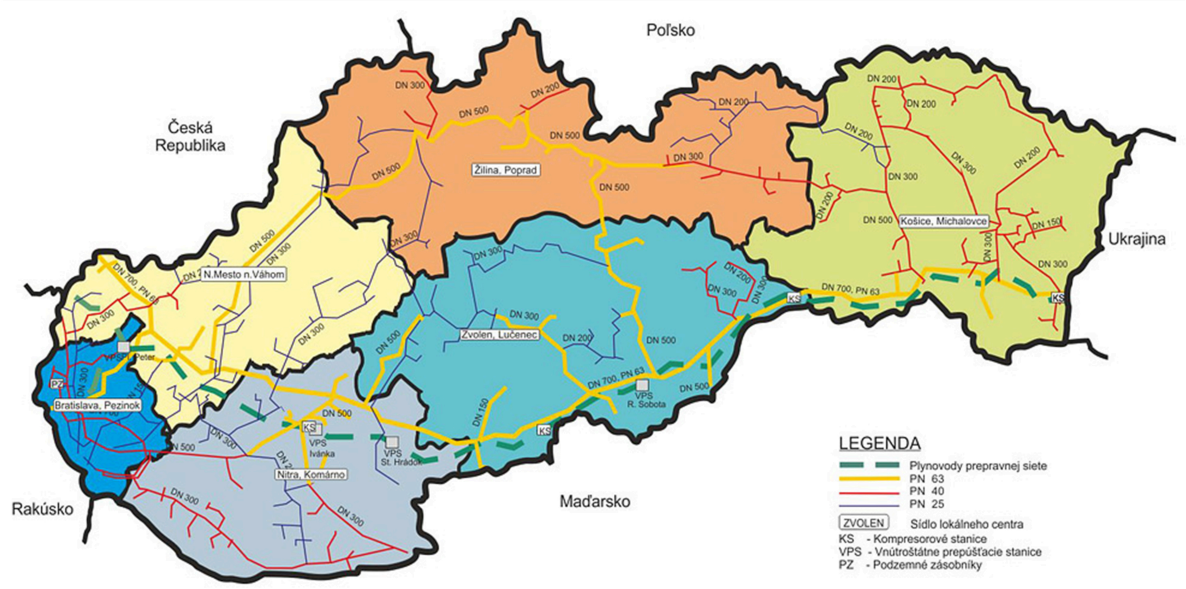

Zdroj: http://www.spp-distribucia.sk/sk_distribucna-siet/sk_mapa-distribucnej-siete

2.5.3.4 ZÁSOBOVANIE TEPLOM

Najviac sú využívané tepelné zdroje využívajúce spaľovanie plynu, alebo elektrické kotly. V malom množstve sú ešte inštalované tepelné zdroje na tuhé palivo. Na ohrev teplej úžitkovej vody sa používajú zásobníky TÚV k plynovému kotlu, alebo elektrické ohrievače vody (bojler).

2.5.3.5 ODVÁDZANIE A LIKVIDÁCIA ODPADOVÝCH VÔD

V obci už bola v predošlom období dobudovaná kanalizačná sieť s ČOV. Majitelia objektov, ktorí prejavili záujem sú napojení na kanalizáciu.

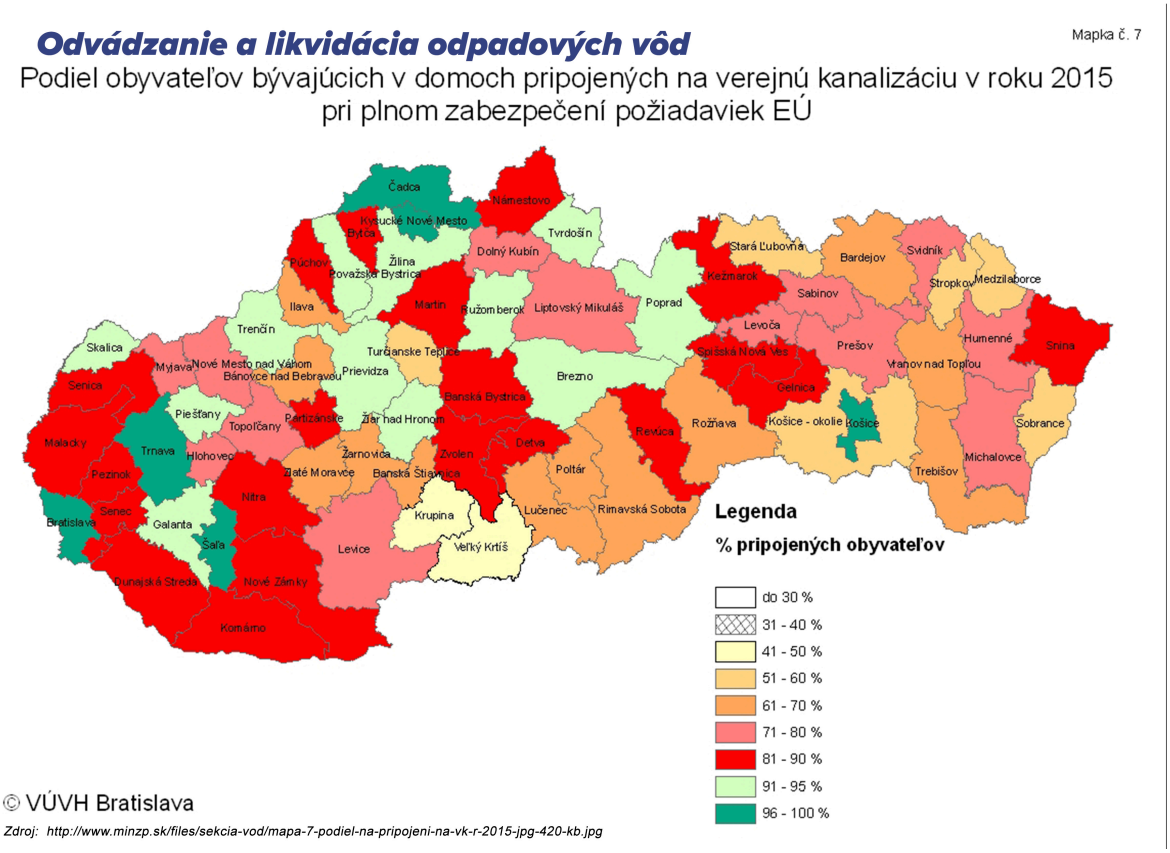

2.5.3.6 TELEKOMUNIKÁCIE

V obci je realizovaná pevná telekomunikačná sieť pre hlasové aj dátové služby. Taktiež je možné využívať služby mobilných operátorov. Pre zvýšenie dostupnosti širokopásmového bezplatného prístupu na internet obec plánuje realizovať projekt Wifi pre Teba. V rámci projektu budú vybudované na verejne dostupných priestranstvách bezplatné Wifi zóny.

Obecný rozhlas je realizovaný starou technológiou, nie je ešte obnovený. Obec plánuje jeho výmenu na nový bezdrôtový systém s lepšou zrozumiteľnosťou a zvýšením pokrytia obce rozhlasom aj v nových lokalitách IBV.

2.5.3.7 VEREJNÉ OSVETLENIE

Verejné svetlenie už bolo dobudované a zrekonštruované v predošlom období. Sú nainštalované nové úsporné LED svietidlá, ktorá umožňujú obci znížiť prevádzkové náklady.



2.5.4 LIMITY VYUŽITIA ÚZEMIA

Limitmi využitia územia sa rozumejú regulatívy, ktoré vychádzajú z platnej územnoplánovacej dokumentácie na úrovni obce, alebo nadradenej územnoplánovacej dokumentácie - Územný plán Trenčianskeho samosprávneho kraja.

2.5.5 ZHRNUTIE ÚZEMNO-TECHNICKEJ ANALÝZY

Obcou prechádza a tvorí jej dopravnú os štátna cesta 3.triedy č.III/1847, ktorá spája obec Chudá Lehota s obcou Šišov a opačným smerom vedie do obce Borčany. Na túto štátnu cestnú komunikáciu sú pripájané miestne komunikácie, ktoré boli v predošlom období postupne rekonštruované. Obec má v pláne v budúcom období dobudovať miestne úseky ciest v lokalitách s novou IBV. V obci sa nachádza jedna autobusová zastávka na Námestí (pri OÚ), ktorá má vybudovaný nový drevený prístrešok. Autobusové spoje zabezpečuje SAD Prievidza. Územím riešenej obce neprechádza žiadna železničná trať, najbližšia železničná stanica je v obci Rybany (smerom cez obec Borčany) na železničnej trati č.143.

V obci sú vybudované menšie odstavné plochy pred Obecným úradom, Kultúrnym domom a pred maloobchodnou predajňou potravín. Vybudovanie nového chodníka s povrchom zámkovej dlažby pre pešiu dopravu zabezpečila obec v predošlom období po jednej strane pozdĺž štátnej cesty č. III/1847. Pre vyššiu bezpečnosť chodcov by bolo vhodné rozšíriť sieť chodníkov aj popri miestnych komunikáciách. Samostatný cyklistický chodník pre prepravu bicyklom po obci nie

je vybudovaný. Cyklisti jazdia po okraji cestných komunikácií, čo je vzhľadom na možnú kolíziu s motovými vozidlami veľmi nebezpečné. Obec plánuje podporiť cyklodopravu výstavbou cyklistických trás.

V obci je vybudovaná vodovodná sieť pre dodávku pitnej vody s monitorovanou a upravovanou kvalitou vody. Vodovodnú prípojku zo spoločného zdroja využíva len 46 % domácnosti. Ďalšie domácnosti využívajú svoj vlastný zdroj - studňu. Obec je plne elektrifikovaná a plynofikovaná. V obci už bola v predošlom období dobudovaná kanalizačná sieť s ČOV. Majitelia objektov, ktorí prejavili záujem sú napojení na kanalizáciu.

Pre zvýšenie dostupnosti širokopásmového bezplatného prístupu na internet obec plánuje realizovať projekt Wifi pre Teba. V rámci projektu budú vybudované na verejne dostupných priestranstvách bezplatné Wifi zóny. Obecný rozhlas je realizovaný starou technológiou, nie je ešte obnovený. Obec plánuje jeho výmenu na nový bezdrôtový systém s lepšou zrozumiteľnosťou a zvýšením pokrytia obce rozhlasom aj v nových lokalitách IBV. Verejné svetlenie už bolo dobudované a zrekonštruované v predošlom období. Sú nainštalované nové úsporné LED svietidlá, ktorá umožňujú obci znížiť prevádzkové náklady.

2.6 PRÍRODNO-ENVIRONMENTÁLNA ANALÝZA

Prírodno-environmentálna analýza je zameraná na analýzu jednotlivých zložiek životného prostredia. Obsahuje informácie o kvalite ovzdušia, vodstve, odpadovom hospodárstve, reliéfe a ďalších zložkách.

2.6.1 OVZDUŠIE

Na území okresu Bánovce nad Bebravou boli vymedzené oblasti riadenia kvality ovzdušia (ORKO) v týchto obciach - Dežerice, Dolné Naštice, Kšinná, Malá Hradná, Pečeňany, Prusy, Ruskovce, Šišov, Veľké Držkovce, Veľké Hoste, Zlatníky a Žitná Radiša. V týchto obciach je potrebné znížiť výskyt PM_{10}, $PM_{2,5}$ (znečisťujúcich látok). Rizikové obce sú ohrozené zhoršenou kvalitou ovzdušia v dôsledku vykurovania domácností tuhým palivom (biomasou a uhlím) a nepriaznivých rozptylových podmienok.

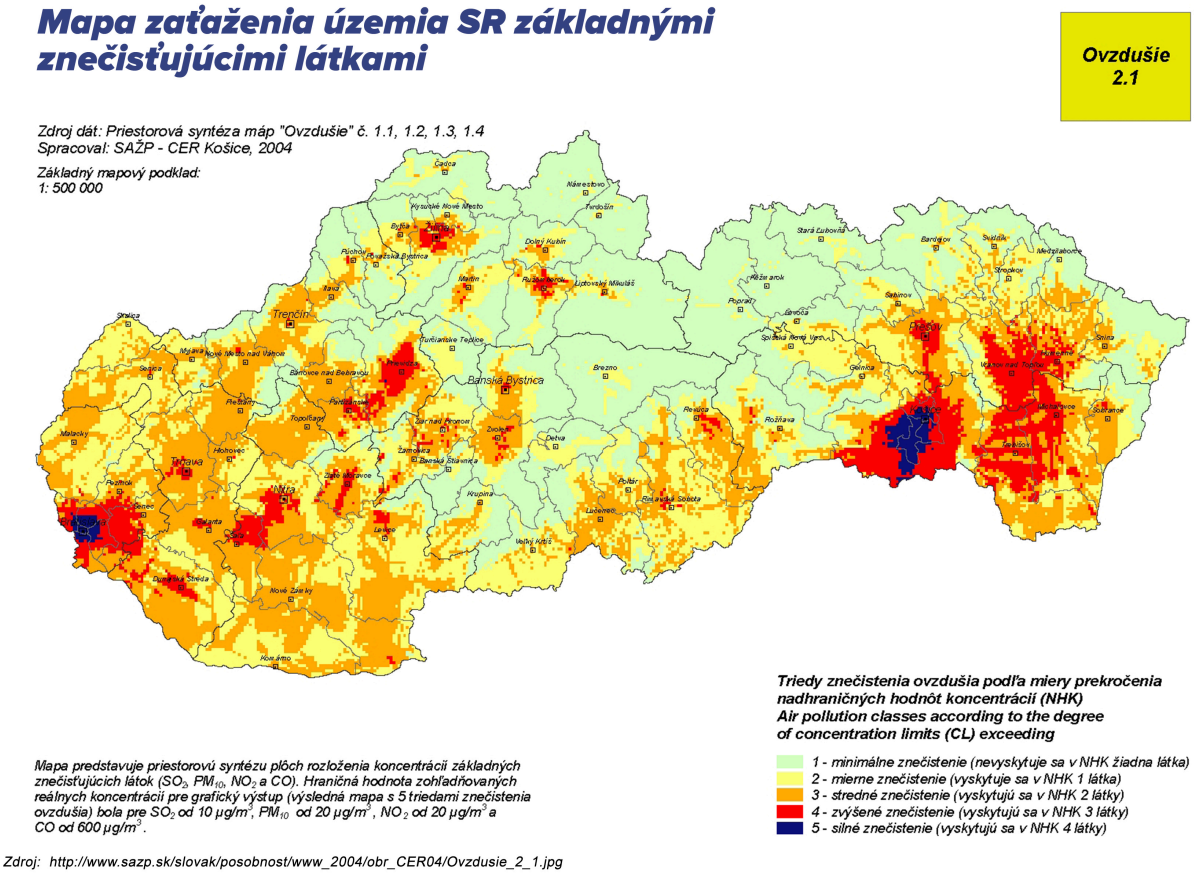

Zdroj: http://www.sazp.sk/slovak/posobnost/www_2004/obr_CER04/Ovzdusie_2_1.jpg

SHMÚ zverejnil na svojej webovej stránke (www.shmu.sk) mapu obcí ohrozených zhoršenou kvalitou ovzdušia. Stupne rizika odstupňoval od 1 po 3, pričom s výškou rizikového stupňa stúpa závažnosť ohrozenia zhoršenou kvalitou ovzdušia. Obce s rizikovým stupňom 0 nie sú vyznačené na mape. Obec Chudá Lehota má pridelený stupeň 0, nepatrí medzi rizikové obce.

Povinnosť vypracovať Program na zlepšenie kvality ovzdušia vzniká tým zónam a aglomeráciám, na území ktorých sa nachádza aspoň jedna obec s rizikovým stupňom 3. V tomto zmysle zodpovedajú obce s rizikovým stupňom 3 oblastiam riadenia kvality ovzdušia. Opatrenia na zníženie emisií však musia byť vykonané vo všetkých obciach takto vyčlenenej zóny, ktorých rizikový stupeň je 2 alebo 3, v ideálnom prípade aj v obciach s rizikovým stupňom 1.

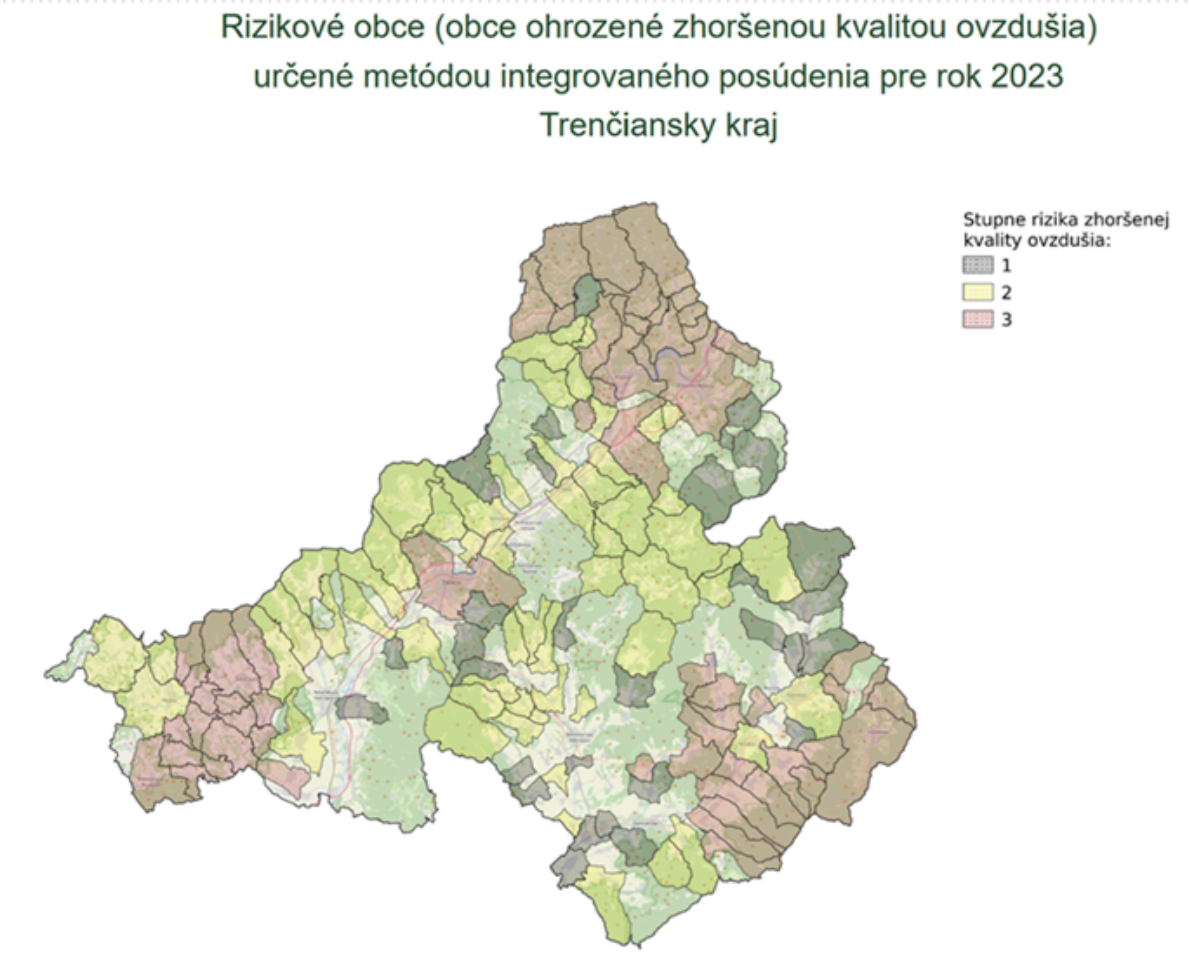

Rizikové obce boli určené metodikou *Dušan Štefánik, Jana Krajčovičová: Metóda integrovaného posúdenia obcí vzhľadom na riziko nepriaznivej kvality ovzdušia, Slovenský Hydrometeorologický ústav, 2023.*

2.6.2 VODNÉ TOKY A PLOCHY

Bánovská pahorkatina, kde územne leží aj obec Chudá Lehota, sa nachádza v povodí riečky Bebrava. Pramení v Strážovských vrchoch, v podcelku Zliechovská hornatina, na juhozápadnom svahu Židovho vrchu (878,2 m n. m.) v nadmorskej výške cca 770 m n. m., na území obce Čierna Lehota. Jedným z pravostranných prítokov riečky Bebravy je vodný tok Livina, ktorý tečie na hranici katastrálnych území susediacich obcí Chudá Lehota a Šišov. Tok Bebrava je upravený a má na viacerých úsekoch vybudované ochranné hrádze. Pre reguláciu povrchových odtokov v širšom území katastra obce Chudá Lehota sú vybudované vodné nádrže Prusy, Haláčovce, M.Bedzany, Nemečky a Duchonka.



Vodný tok Livina tečie od prameňa najprv juhovýchodným smerom, priberá prvý prítok zľava spod Močiarov (826,5 m n. m.) a neskôr sprava z oblasti Zvadlivého. Tu sa stáča na juhozápad, priberá prítok z pravej strany z doliny Dolná Nová hora (Novohorský potok; 300,3 m n. m.), prudko mení smer toku opäť na juhovýchod, preteká obcou Zlatníky a výrazne rozširuje svoje koryto. Ďalej preteká cez Malé Hoste, okrajom Veľkých Hostí a v blízkosti Libichavy. Na území obce Šišov vytvára niekoľko ohybov a mení smer toku najprv na východ, zľava priberá Libichavský potok, následne vytvára dve pravouhlé zákruty a na krátkom úseku tečie juhovýchodným smerom popri obci Chudá Lehota. Opäť sa ohýba v pravom uhle a na krátkom úseku tečie severovýchodným smerom k obci Borčany. Následne sa stáča na východ, z ľavej strany priberá Višňovú, opätovne vytvára niekoľko ostrých zákrut pri obci Livinské Opatovce a neďaleko obce Livina ústi do riečky Bebrava.

2.6.3 PÔDA

Pôda je samostatný prírodný útvar, ktorý vznikol premenou vrchnej časti zemskej kôry pôsobením organizmov na horniny za účasti vzduchu, vody a slnečnej energie. Na utváranie pôdnych typov a ich vlastností majú vplyv všetky zložky fyzickogeografickej sféry. Narozšírenejšie sú na tomto území hnedozeme, pôdotvorným substrátom hnedozemí sú spraše, sprašové hliny alebo neogéne sedimenty, buď ílové alebo piesočnaté. Na sprašiach a sprašových hlinách sa vyskytuje hnedozem luvizemná.

2.6.4 HLUK

Na území obce ani v jej blízkom okolí nebol identifikovaný žiadny faktor, ktorý by spôsoboval nadmerný hluk. Za jediný zdroj hluku, ktorý je ale v norme, je možné považovať automobilovú dopravu na komunikácii III. triedy č.III/1847, ktorá prechádza intravilánom obce. Ide o zdroj hluku líniového charakteru.

2.6.5 ŽIARENIE

Zdroje žiarenia je možné rozdeliť na prírodné a umelé. Medzi najčastejšie zdroje prírodného žiarenia patrí radón. V obci bolo identifikované nízke riziko výskytu radónu. Globálnym problémom, ktorý zasahuje aj do územia obce, je ultrafialové žiarenie. Hrúbka ozónovej vrstvy, ktorá slúži na jeho zachytávanie, je v posledných rokoch nad celým územím SR podpriemerná, t.j. pod hranicou 300 DU (cca 3 mm).

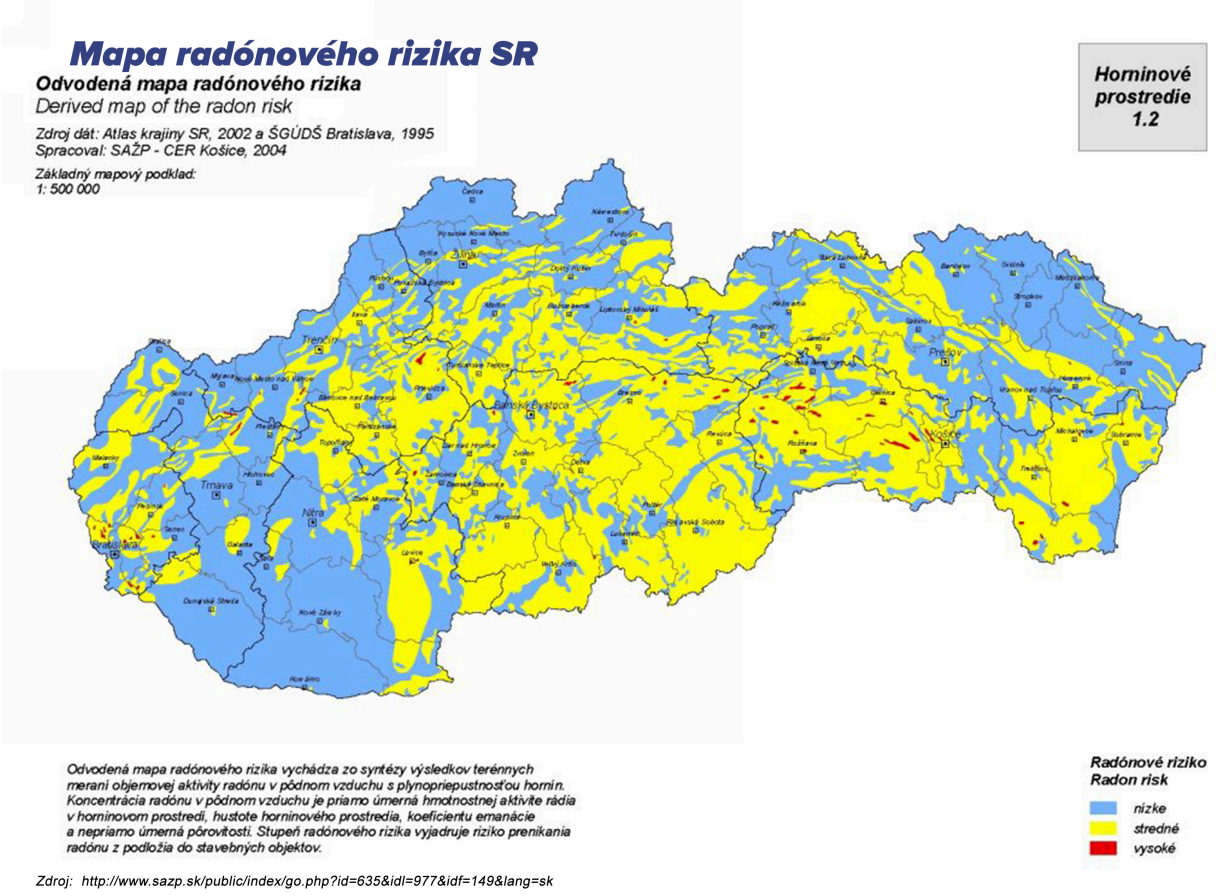

Zdroj: http://www.sazp.sk/public/index/go.php?id=635&idl=977&idf=149&lang=sk

Mapa globálneho horizontálneho žiarenia v SR

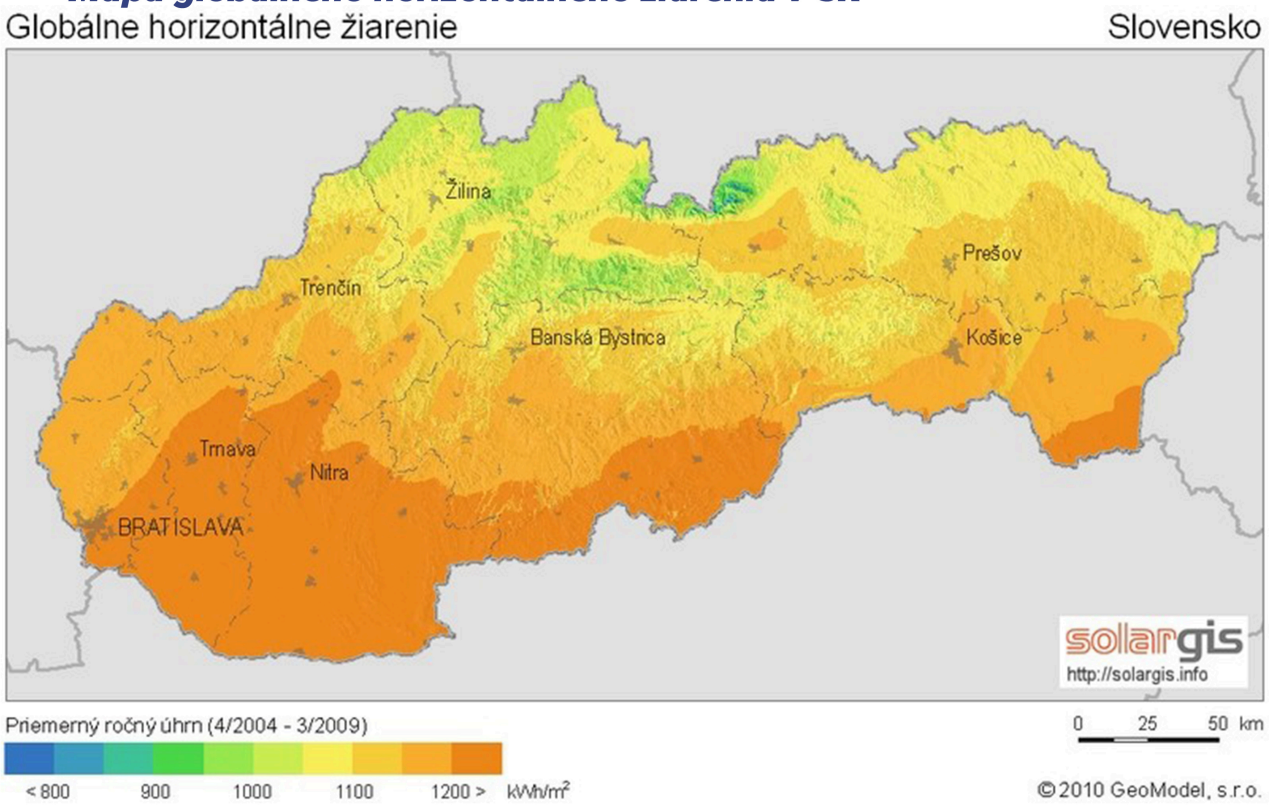

Zdroj: http://www.stavebne-forum.sk/sk/article/18155/nazory-na-energeticku-vyhodnost-slnecnych-elektrarni-sa-rozchadzaju/

2.6.6 ODPADOVÉ HOSPODÁRSTVO

V obci sa prevádzkuje skládka tuhého komunálneho odpadu, ktorá je zriadená na územiach dvoch susedných obcí - Skládka odpadov Livinské Opatovce-Chudá Lehota. Prevádzkovateľom skládky je spoločnosť BORINA EKOS s.r.o. so sídlom v Livinských Opatovciach.

TKO je vyvážaný spred objektov v obci Chudá Lehota s periodicitou 2x mesačne podľa harmonogramu uverejneného na webovej stránke obce. V obci sa uplatňuje separovanie odpadu na - plasty, kovy, sklo, viacvrstvové kombinované materiály na báze lepenky, papier a plastové vrecia. V obci nie je zriadený zberný dvor, obec plánuje ďalší rozvoj odpadového hospodárstva.

2.6.7 ZELEŇ

Zeleň sa delí na tú, ktorá tvorí extravilán obce a tú, ktorá sa nachádza v jeho intraviláne, t.j. zastavanom území. Intravilán obce je tvorený zeleňou, ktorá má najmä antropogénny pôvod (vytvorená človekom). Ide najmä o zeleň záhrad rodinných domov, ktorá je v súkromnom vlastníctve obyvateľov, a preto je druhovo rozmanitá.

Na verejných priestranstvách sa nachádzajú zelené plochy či sprievodná zeleň komunikácií. Obec v predošlom období realizovala dostavbu centrálneho parku a jeho okolia.

V katastrálnom území obce sa nachádza 11 ha zmiešaného lesa bez výrazných možností jeho hospodárskeho využitia.

2.6.8 RELIÉF

Reliéf územia obce je rovinatý, v niektorých častiach mierne pahorkatinový. Nadmorská výška sa pohybuje od 196 m.n.m. až po 266 m.n.m., pričom výška 230 m.n.m. je v centre, strede obce. Chotár bol odlesnený, na území prevláda poľnohospodárska výroba - pestovanie.

Mapa reliéfu SR

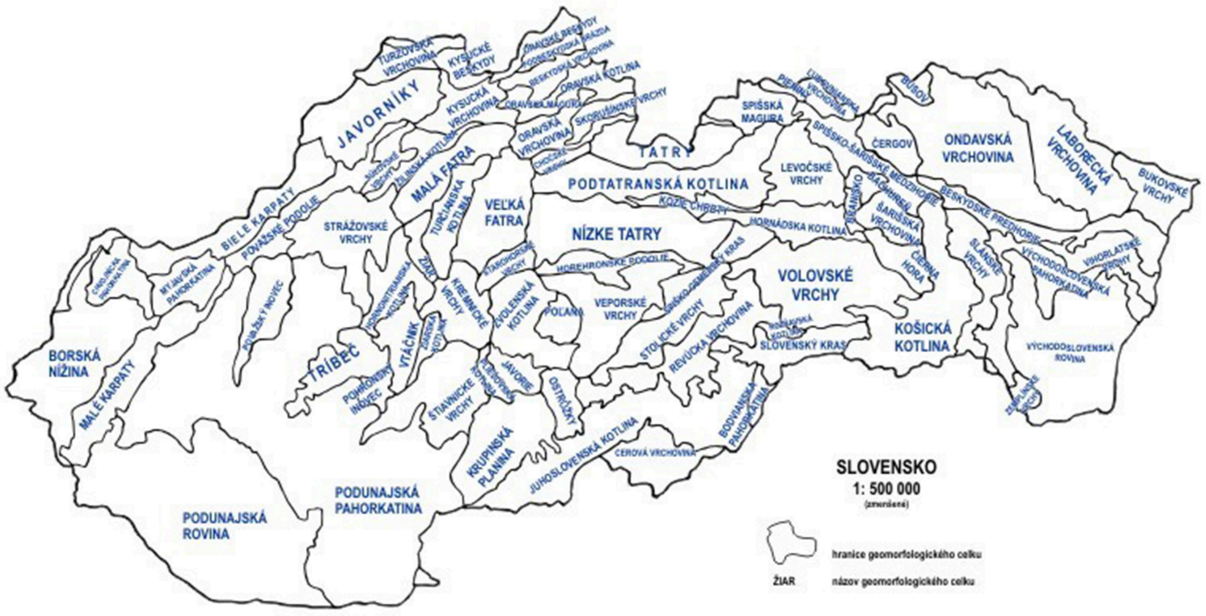

Zdroj: http://www.herber.webz.cz/www_slovakia/geomorfologie.html

© RNDr. Mária Bizubová, Václav Sulek 2004
GEOMORFOLOGICKÉ CELKY PODĽA E.MAZÚR, M.LUKNIŠ 1980

Mapa digitálneho modelu reliéfu SR

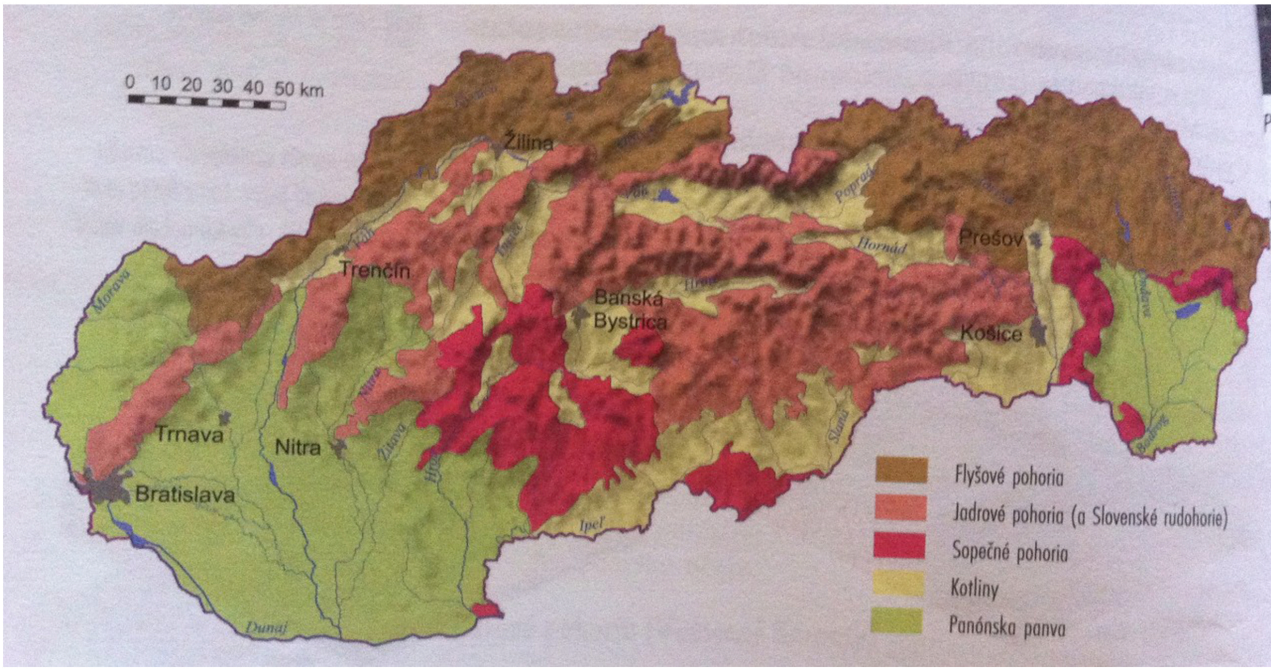

Zdroj: http://geografiapreziakov.webnode.sk/a9-rocnik/poznamky/povrch-slovenska/

2.6.9 GEOMORFOLOGICKÉ ČLENENIE

Geomorfologické členenie povrchu Zeme je systematické a hierarchické usporiadanie geomorfologických celkov (pohoria, vrchoviny, nížiny) na základe ich geomorfologickej príbuznosti a blízkosti. Je to druh fyzicko-geografického členenia povrchu Zeme. Vodidlom pri zoskupovaní príbuzných celkov je do značnej miery spoločná geologická minulosť, no prihliada sa aj ku geografickým faktorom.

Mapa geomorfologického členenia SR

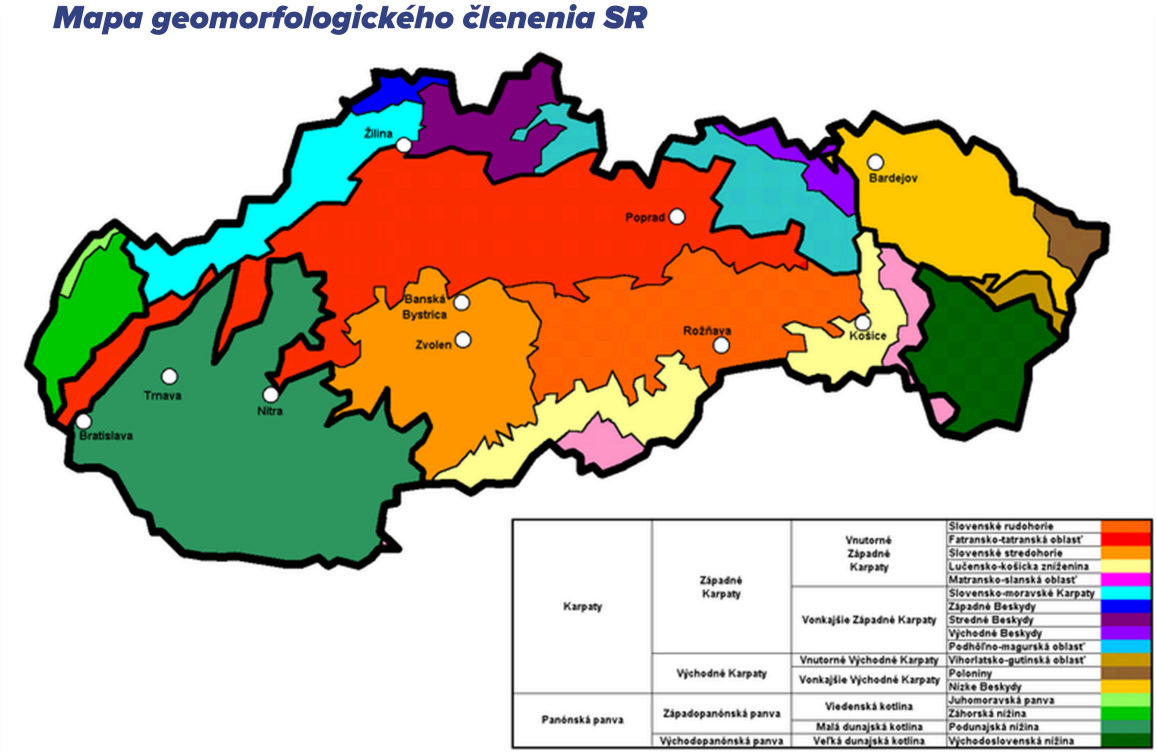

Zdroj: https://sk.wikipedia.org/wiki/Geomorfologick%C3%A9_%C4%8Dlenenie_Slovenska#/media/File:Geomorphologische_Einteilung_der_Slowakei.png

Územie obce leží v strednej až severnej časti Nitrianskej pahorkatiny, ktorá je geomorfologickým podcelkom Podunajskej pahorkatiny. Nitrianska pahorkatina sa ďalej delí na 7 geomorfologických častí - Zálužianska pahorkatina, Bojnianska pahorkatina, Bánovská pahorkatina, Drieňovské podhorie, Tríbečské podhorie, Nitrianska tabuľa a Nitrianske vŕšky.

2.6.10 GEOLOGICKÉ PODLOŽIE

Geologicky je Bánovská pahorkatina označovaná ako Bánovská kotlina. Je považovaná za jeden zo severných výbežkov Panónskeho panvového systému. Podľa geofyzikálneho výskumu a vrtov v jej najhlbšej časti dosahuje výplň miocénnych sedimentov hrúbku 1000 - 2000, lokálne až 2400 m. Vrtný prieskum preukázal veľké rozdiely v obsahu jej výplne. Panva je podobne ako ostatné severné výbežky Panónskej panvy typická prítomnosťou sedimentov egenburského až bádenského veku. Zastupujú ich hlavne zlepence, pieskovce a ílovce. Mladšie sedimenty zastupujú napríklad sarmatské vulkanoklastiká pôvodom z pohoria Vtáčnik a pliocénne a kvartérne kontinentálne uloženiny.

2.6.11 KLIMATICKÉ PODMIENKY

Územie obce spadá do teplej klimatickej oblasti , ktorá má ročne priemerne viac ako 50 letných dní (maximálna teplota 25°C a vyššia). Zasahujú tu dva okrsky. Jeden je okrsok teplý, mierne vlhký, vrchovinový okrsok, druhý okrsok je teplý, mierne suchý, pahorkatinový až vrchovinový okrsok. Priemerné mesačné teploty sa pohybujú počas roka v januári od -2°C až – 6°C a v mesiaci júl od 16°C až do 19°C. Zrážky nezachovávajú na tomto území vyrovnanosť. Priemerný ročný úhrn zrážok sa pohybuje okolo 570 mm. Najviac zrážok sa vyskytuje v júni, priemerne 70,7 mm a najmenej v marci, priemerne 27,6 mm. Počet dní so snehovou pokrývkou je priemerne 40, pričom najviac ich býva v januári, s priemernou výškou snehovej pokrývky 7 – 8 cm. V oblasti prevládajú severné a severozápadné vetry. V ročnom chode sú najveternejšími mesiacmi február a marec, kým najmenej veterný býva september. Priemerná rýchlosť vetra dosahuje 4 m/s. Oblačnosť vyjadruje percento pokrytia oblohy oblakmi. Najväčšia oblačnosť býva v lete popoludní a v zime ráno a dopoludnia. Najoblačnejší býva december a najmenej oblačný august alebo september.

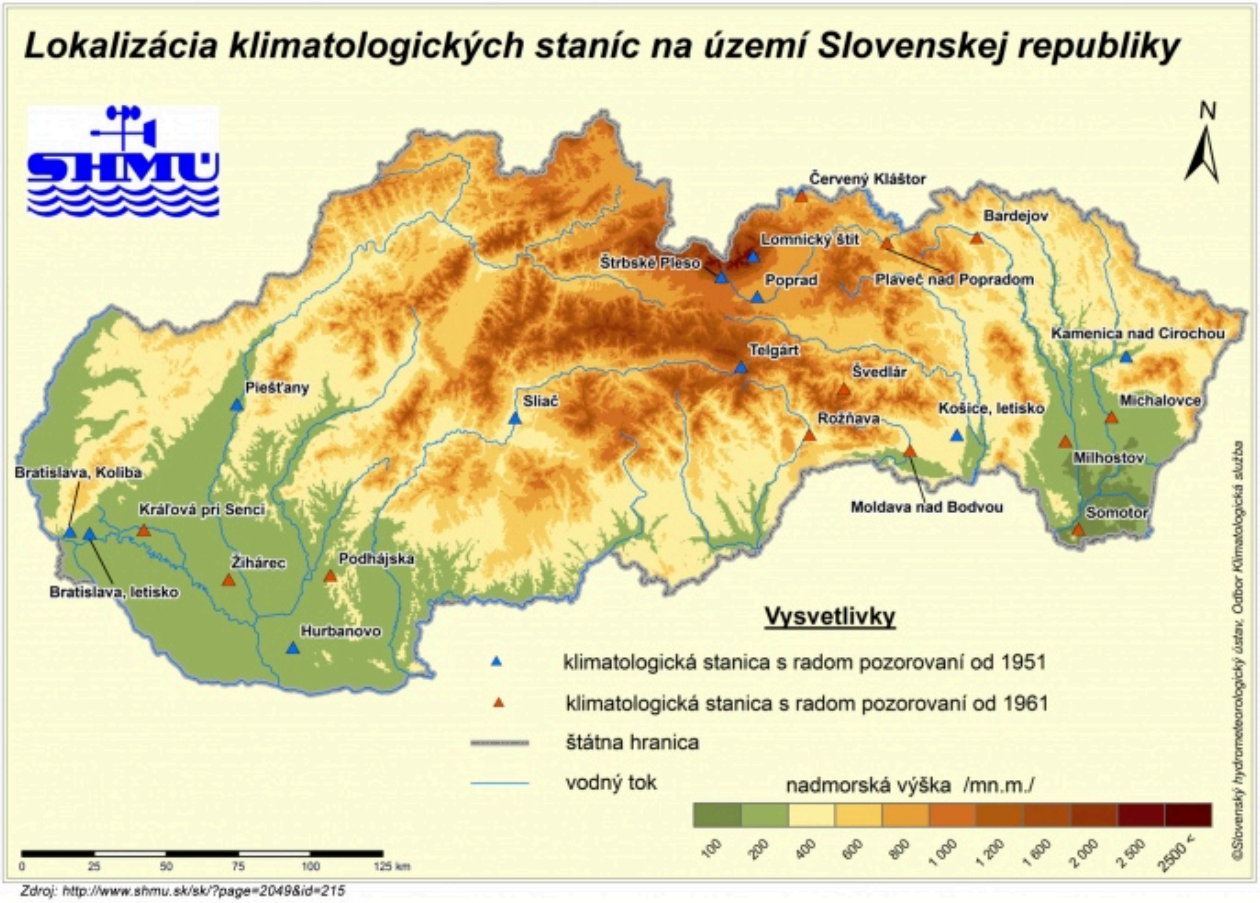

Zdroj: http://www.shmu.sk/sk/?page=2049&id=215

2.6.12 RASTLINSTVO

Územie obce a jeho okolie sa zaraďuje do fytogeografickej oblasti západokarpatskej flóry, do obvodu predkarpatskej flóry. Z časti na územie zasahuje panónska fytogeografická oblasť. Potenciálna prirodzená vegetácia je výrazom súčasného ekologického potenciálu krajiny. Zobrazuje prirodzené rastlinstvo, ktoré by sa v budúcnosti postupne vytvorilo, keby človek prestal vegetačný kryt svojou činnosťou ovplyvňovať. Bylinné poschodie je riedke a vo všeobecnosti rôznorodé, čo vyplýva z rozličných ekologických podmienok. Fragmentálne sa vyskytujú aj iné vegetačné jednotky. Výrazne sa tu prejavuje inverzia rastlinných spoločenstiev zapríčinená expozíciou.

2.6.13 ŽIVOČÍŠSTVO

Podľa zoogeografického členenia terestrického biocyklu patrí územie do provincie stepí, do jej panónskeho úseku. Na území obce prevláda živočíšne spoločenstvo polí a lúk. Reprezentujú ho najmä druhy, ktoré pôvodne obývali stepi. Oproti pôvodnému prostrediu však dochádza k striedaniu kultúr a silným zásahom človeka. Je to predovšetkým chemizácia poľnohospodárskej výroby, vyrušovanie, ohrozovanie a priame mechanické ničenie živočíchov pri poľnohospodárskych prácach. Živočíchy sú prispôsobené prostrediu svojou prevažne sivohnedou farbou - jarabica poľná, prepelica poľná, bažant poľovný. Z hlodavcov sú typické zajac poľný, chrček roľný.

2.6.14 ŽIVOTNÉ PROSTREDIE

Vzhľadom na svoju polohu mimo priemyselných oblastí znečisťujúcich životné prostredie, vybudovanú plynofikáciu a kanalizáciu je podľa mapy úrovní patrí životné prostredie v obci do triedy II., čo je prostredie vyhovujúce.

Mapa úrovni životného prostredia jednotlivých oblastí SR

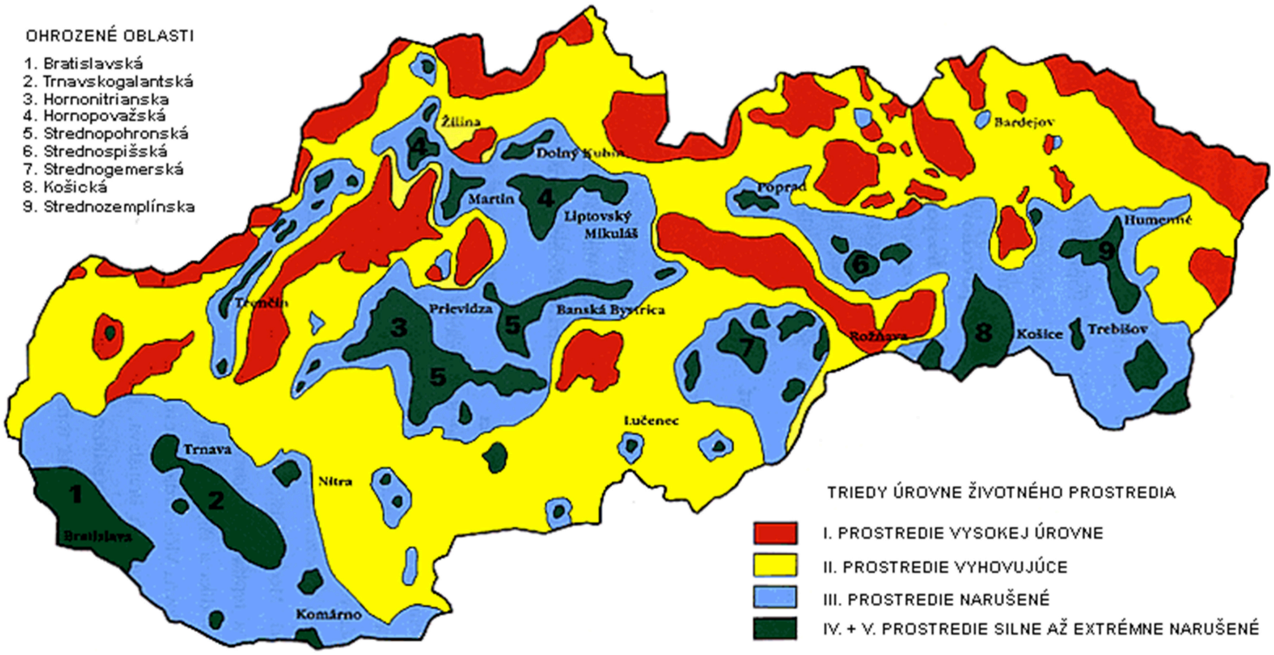

Zdroj: http://www.sazp.sk/slovak/periodika/sprava/SPRAVA95/STAV/enstav_m1.html

2.6.15 OCHRANA PRÍRODY A KRAJINY

V rámci ochrany prírody a krajiny je potrebné dbať predovšetkým na ochranu 3 základných zložiek: vody, ovzdušia a samotnej prírody a krajiny. Starostlivosť o vodu je vymedzená v zákone č. 364/2004 Z. z. o vodách a o zmene a doplnení v znení neskorších predpisov. Tento zákon vytvára podmienky na všestrannú ochranu povrchových a podzemných vôd, vrátane vodných ekosystémov a od vôd priamo závislých krajinných ekosystémov, na zlepšenie stavu povrchových vôd a na ich účelné a hospodárne využívanie. Na ochranu ovzdušia slúži zákon č. 137/2010 Z. z. o ovzduší v znení neskorších predpisov o ochrane ovzdušia, ktorý upravuje práva a povinnosti právnických a fyzických osôb pri ochrane ovzdušia pred vnášaním znečisťujúcich látok ľudskou činnosťou a spôsobom obmedzenia následkov znečisťovania. Základným právnym predpisom na ochranu prírody je zákon č. 543/2002 Z. z. o ochrane prírody a krajiny v znení neskorších predpisov.

Na území obce sa nenachádzajú národné parky. Prírodný potenciál predstavuje minerálny prameň v lokalite Kyslá voda. Na rozhraní chotára s obcou Livinské Opatovce sa nachádza chránené územie s veľmi kvalitnou hlinou na výrobu keramiky.

Mapa národných parkov a chránených krajinných oblastí SR

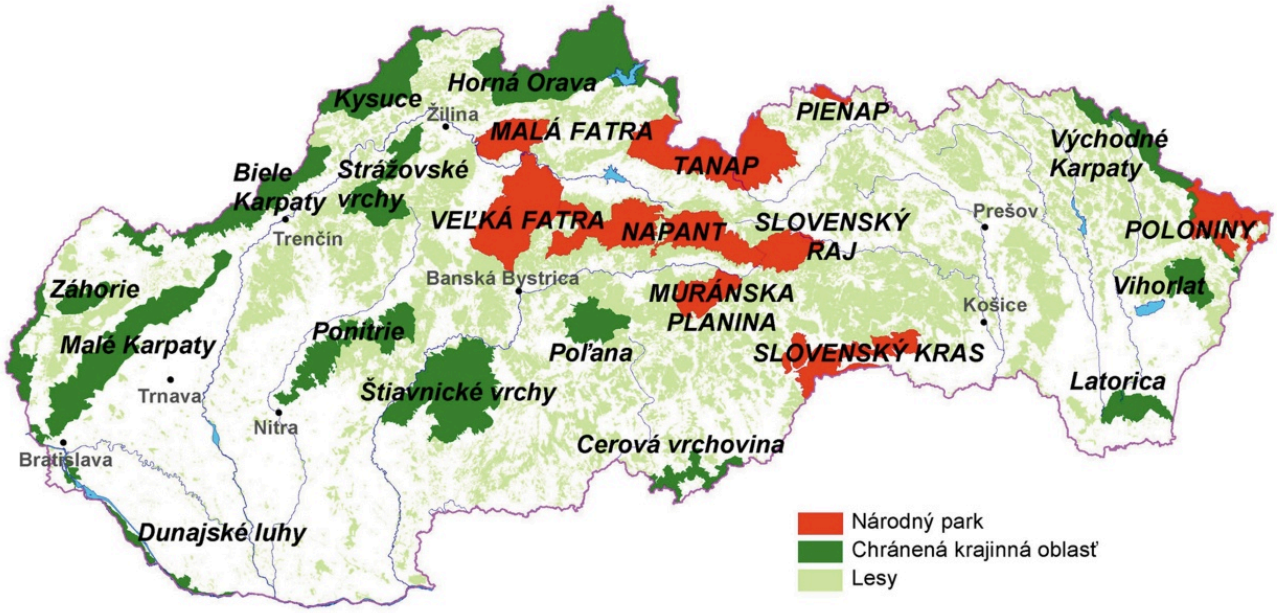

Zdroj: https://www.google.sk/search?q=mapa+reliefu+SR&source=lnms&tbm=isch&sa=X&ved=0ahUKEwjgyoTFnL7NAhUsEJoKHUBZAHIQ_AUICCgB&biw=1366&bih=643#imgrc=LWTv7wZKkxZW1M%3A

2.6.16 LIMITY VYUŽITIA ÚZEMIA A POTENCIÁLNE ROZVOJOVÉ PLOCHY

Limity využitia územia vyplývajú zo záväznej časti územného plánu obce. Z pohľadu prírodno-environmentálnej analýzy ide o územia, ktoré sú definované v zmysle zákona o ochrane prírody a krajiny č. 543/2002 a vyhláškou Ministerstva ŽP SR č. 24/2003, ktorou sa vykonáva zákon č. 543/ 2002 o ochrane prírody a krajiny. Potenciálne rozvojové plochy sú územia, ktoré je možné využiť na rozvoj takých činností, ktoré sú v súlade so zákonom o ochrane prírody a krajiny a nenarušia ráz a charakter obce.

2.6.17 ZHRNUTIE PRÍRODNO-ENVIRONMENTÁLNEJ ANALÝZY

Bánovská pahorkatina, kde územne leží aj obec Chudá Lehota, sa nachádza v povodí riečky Bebrava. Pramení v Strážovských vrchoch, v podcelku Zliechovská hornatina, na juhozápadnom svahu Židovho vrchu. Tok Bebrava je upravený a má na viacerých úsekoch vybudované ochranné hrádze. Pre reguláciu povrchových odtokov v širšom území katastra obce Chudá Lehota sú vybudované vodné nádrže Prusy, Haláčovce, M.Bedzany, Nemečky a Duchonka. Jedným z pravostranných prítokov riečky Bebravy je vodný tok Livina, ktorý tečie na hranici katastrálnych území susediacich obcí Chudá Lehota a Šišov.

V obci je prevádzkovaná skládka tuhého komunálneho odpadu, ktorá je zriadená na územiach dvoch susedných obcí - Skládka odpadov Livinské Opatovce-Chudá Lehota. Prevádzkovateľom skládky je spoločnosť BORINA EKOS s.r.o. so sídlom v Livinských Opatovciach. TKO je obyvateľom obce vyvážaný spred objektov 2x mesačne podľa harmonogramu uverejneného na webovej stránke obce. V obci sa uplatňuje separovanie odpadu na - plasty, kovy, sklo, viacvrstvové kombinované materiály na báze lepenky, papier a plastové vrecia.

Reliéf územia obce je rovinatý, v niektorých častiach mierne pahorkatinový. Nadmorská výška sa pohybuje od 196 m.n.m. až po 266 m.n.m., pričom výška 230 m.n.m. je v centre, strede obce. Územie obce spadá do teplej klimatickej oblasti , ktorá má ročne priemerne viac ako 50 letných dní (maximálna teplota 25°C a vyššia). Zasahujú tu dva okrsky. Jeden je okrsok teplý, mierne vlhký, vrchovinový okrsok, druhý okrsok je teplý, mierne suchý, pahorkatinový až vrchovinový okrsok.

Na území obce sa nenachádzajú žiadne národné parky. Prírodný potenciál predstavuje minerálny prameň v lokalite Kyslá voda. Na rozhraní chotára s obcou Livinské Opatovce sa nachádza chránené územie s veľmi kvalitnou hlinou na výrobu keramiky.

2.7 ZHODNOTENIE PRIESKUMOV VEREJNEJ MIENKY

Prieskum verejnej mienky tvorí samostatnú prílohu k dokumentu.

2.8 SWOT ANALÝZA

SWOT analýza je základným analytickým nástrojom, ktorý slúži na zhodnotenie súčasného stavu riešeného územia.

2.8.1 CELKOVÁ SWOT ANALÝZA

Výsledná SWOT analýza			
Silné stránky		**Slabé stránky**	
» Poloha v blízkosti troch okresných miest (Bánovce nad Bebravou, Topoľčany, Partizánske) a jedného krajského mesta (Trenčín)	**8**	» Absencia Denného stacionáru pre seniorov	**8**
» Dobudovaná technická infraštruktúra, hlavne kanalizácia s ČOV	**9**	» Nevybudované pobytové sociálne zariadenia - Domov dôchodcov, Domov sociálnych služieb	**7**
» Produktívna poľnohospodárska pôda a dobré klimatické podmienky	**9**	» Nevybudované podmienky pre rozvoj služieb pre CR	**8**
» Dobrá kvalita životného prostredia	**8**	» Nedostatočná propagácia celého regiónu a mikroregiónu	**7**
» Odpadové hospodárstvo zamerané na ochranu prírody	**9**	» Nevysporiadané vlastnícke vzťahy v oblasti pôdneho fondu	**7**
» Zaujímavý kultúrny a spoločenský život obyvateľov	**8**	» Nedobudované športoviská pre verejnosť	**8**
» Nízka miera evidovanej nezamestnanosti súvisiaca s pracovnými príležitosťami v blízkom okolí	**9**	» Vysoké náklady na prevádzku obecných budov	**7**
» Plánovaný rozvoj obce podľa	**9**		

spracovanej a aktualizovanej územno-plánovacej dokumentácie			
Príležitosti		**Ohrozenia**	
» Využívanie obnoviteľných zdrojov energie v obecných budovách	**9**	» Postupné starnutie obyvateľstva	**7**
» Rozvoj cestovného ruchu - pracovné príležitosti bez potreby dochádzania do okolia	**8**	» Odsťahovanie obyvateľov po vyštudovaní za odbornou prácou	**8**
» Využitie podporných programov na podporu poľnohospodárstva a rozvoja vidieka	**7**	» Nedostatok zdrojov na realizáciu dlhodobých a komplexných rozvojových projektov	**7**
» Lepšia propagácia a spolupráca v rámci mikroregiónu - synergia	**8**	» Vysoké náklady na poskytovanie sociálnych služieb	**8**
» Vybudovanie značených cyklistických trás	**7**	» Znižovanie životnej úrovne obyvateľov a znižujúca sa kúpyschopnosť, hlavne seniorov	**7**
» Podmienky pre poskytovanie sociálnych služieb - zriadenie Denného stacionára pre seniorov	**8**		
» Poskytovanie terénnych sociálnych služieb pracovníkmi obce	**7**		
» Vybudovanie spoločných regionálnych zariadení - Domov dôchodcov, DSS	**8**		
» Dobudovanie podmienok pre športovanie - verejných športovísk	**7**		

2.8.0.1 TYP VÝSLEDNEJ STRATÉGIE

Na základe hodnôt z tejto tabuľky bolo možné určiť typ výslednej stratégie. Zatiaľ čo rozdiel silných a slabých stránok vyšiel 69 - 52 = **17**, rozdiel príležitostí a ohrození bol 69 - 37 = **32**, čo spoločne udáva ofenzívny typ stratégie.

Ide o najatraktívnejší strategický variant. Môže si ho zvoliť také riešené územie, v ktorom prevažujú silné stránky nad slabými a príležitosti nad hrozbami. Vzhľadom na výraznú prevahu silných stránok je obec schopná využiť všetky ponúkajúce sa príležitosti. Odporúča sa ofenzívna stratégia z pozície sily.

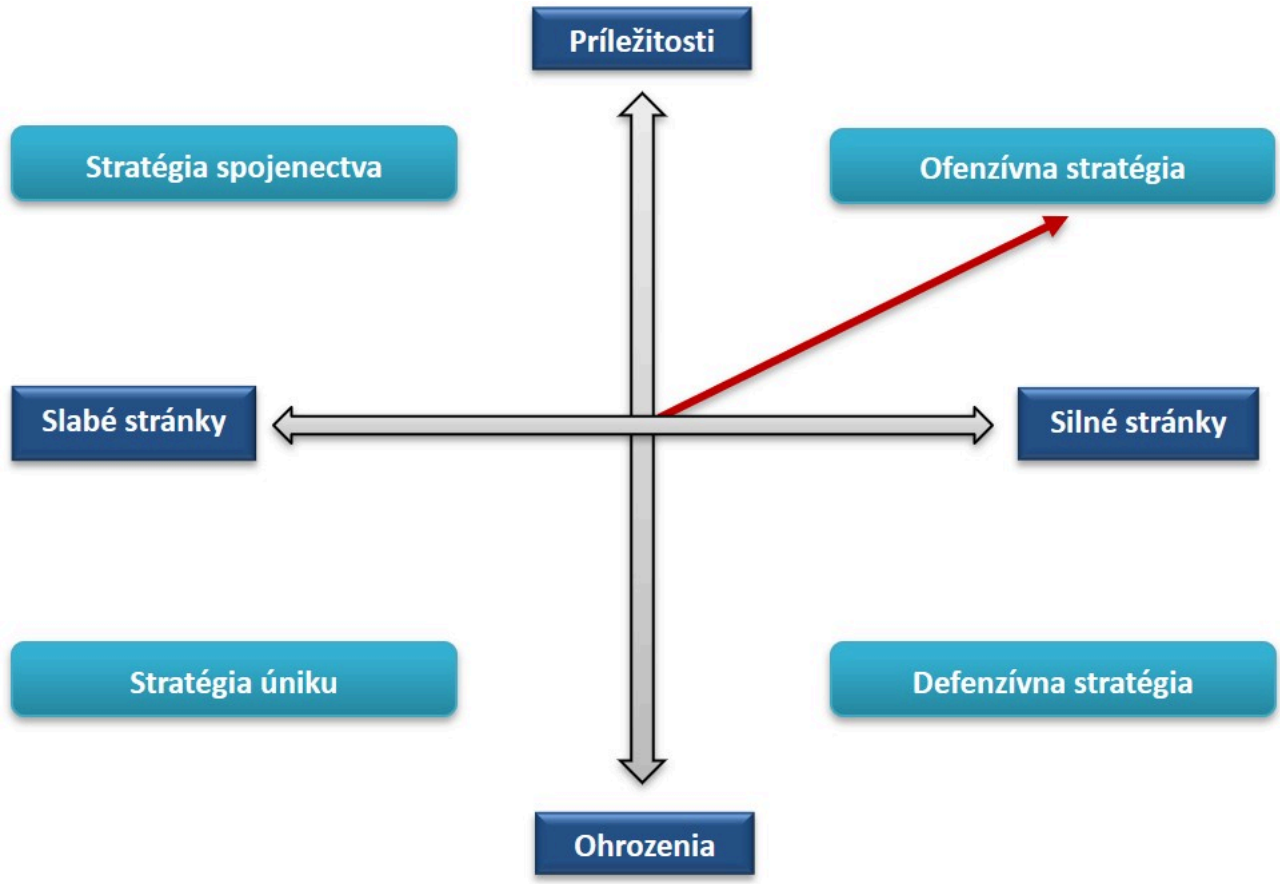

2.9 MATICA VZÁJOMNÝCH VÄZIEB SWOT ANALÝZY

FORMULÁR Č. A 11 - MATICA VZÁJOMNÝCH VÄZIEB SWOT ANALÝZY

	1) Využívanie obnoviteľných zdrojov energie v obecných budovách	2) Rozvoj cestovného ruchu - pracovné príležitosti bez potreby dochádzania do okolia	3) Využitie podporných programov na podporu poľnohospodárstva a rozvoja vidieka	4) Lepšia propagácia a spolupráca v rámci mikroregiónu - synergia	5) Vybudovanie značených cyklistických trás
A) Poloha v blízkosti troch okresných miest (Bánovce nad Bebravou, Topoľčany, Partizánske) a jedného krajského mesta (Trenčín)		++		++	++
B) Dobudovaná					

	1) Využívanie obnoviteľných zdrojov energie v obecných budovách	2) Rozvoj cestovného ruchu - pracovné príležitosti bez potreby dochádzania do okolia	3) Využitie podporných programov na podporu poľnohospodárstva a rozvoja vidieka	4) Lepšia propagácia a spolupráca v rámci mikroregiónu - synergia	5) Vybudovanie značených cyklistických trás
technická infraštruktúra, hlavne kanalizácia s ČOV					
C) Produktívna poľnohospodárska pôda a dobré klimatické podmienky			++		
D) Dobrá kvalita životného prostredia		++		+	+
E) Odpadové hospodárstvo zamerané					



	1) Využívanie obnoviteľných zdrojov energie v obecných budovách	2) Rozvoj cestovného ruchu - pracovné príležitosti bez potreby dochádzania do okolia	3) Využitie podporných programov na podporu poľnohospodárstva a rozvoja vidieka	4) Lepšia propagácia a spolupráca v rámci mikroregiónu - synergia	5) Vybudovanie značených cyklistických trás
na ochranu prírody					
F) Zaujímavý kultúrny a spoločenský život obyvateľov				++	
G) Nízka miera evidovanej nezamestnanosti súvisiaca s pracovnými príležitosťami v blízkom okolí		+			
H) Plánovaný rozvoj			+	+	+

	1) Využívanie obnoviteľných zdrojov energie v obecných budovách	2) Rozvoj cestovného ruchu - pracovné príležitosti bez potreby dochádzania do okolia	3) Využitie podporných programov na podporu poľnohospodárstva a rozvoja vidieka	4) Lepšia propagácia a spolupráca v rámci mikroregiónu - synergia	5) Vybudovanie značených cyklistických trás
obce podľa spracovanej a aktualizovanej územno-plánovacej dokumentácie					

FORMULÁR Č. A 11 - MATICA VZÁJOMNÝCH VÄZIEB SWOT ANALÝZY



	6) Podmienky pre poskytovanie sociálnych služieb - zriadenie Denného stacionára pre seniorov	7) Poskytovanie terénnych sociálnych služieb pracovníkmi obce	8) Vybudovanie spoločných regionálnych zariadení - Domov dôchodcov, DSS	9) Dobudovanie podmienok pre športovanie - verejných športovísk
A) Poloha v blízkosti troch okresných miest (Bánovce nad Bebravou, Topoľčany, Partizánske) a jedného krajského mesta (Trenčín)				
B) Dobudovaná technická infraštruktúra, hlavne kanalizácia s ČOV				
C) Produktívna poľnohospodárska pôda a dobré klimatické				



	6) Podmienky pre poskytovanie sociálnych služieb - zriadenie Denného stacionára pre seniorov	7) Poskytovanie terénnych sociálnych služieb pracovníkmi obce	8) Vybudovanie spoločných regionálnych zariadení - Domov dôchodcov, DSS	9) Dobudovanie podmienok pre športovanie - verejných športovísk
podmienky				
D) Dobrá kvalita životného prostredia				
E) Odpadové hospodárstvo zamerané na ochranu prírody				
F) Zaujímavý kultúrny a spoločenský život obyvateľov	+		++	
G) Nízka miera evidovanej nezamestnanosti súvisiaca s pracovnými	+	+	+	

	6) Podmienky pre poskytovanie sociálnych služieb - zriadenie Denného stacionára pre seniorov	7) Poskytovanie terénnych sociálnych služieb pracovníkmi obce	8) Vybudovanie spoločných regionálnych zariadení - Domov dôchodcov, DSS	9) Dobudovanie podmienok pre športovanie - verejných športovísk
príležitosťami v blízkom okolí				
H) Plánovaný rozvoj obce podľa spracovanej a aktualizovanej územno-plánovacej dokumentácie				++

STRATEGICKÁ ČASŤ

Strategická časť obsahuje stratégiu rozvoja riešeného územia pri zohľadnení jeho vnútorných špecifík. Určuje hlavné ciele a priority rozvoja územia pri rešpektovaní princípov regionálnej politiky v záujme dosiahnutia vyváženého udržateľného rozvoja. Po zhodnotení pripravenosti projektových zámerov sa navrhuje celá štruktúra jednotlivých cieľov, priorít, opatrení a aktivít, ktoré je potrebné postupne naplniť.

3.1 OPIS ROZVOJOVEJ STRATÉGIE

V rámci rozvojovej stratégie bola vyhotovená hierachicky usporiadaná štruktúra cieľov, priorít, opatrení a aktivít. V nadväznosti na ciele boli definované priority a opatrenia, ktoré ich bližšie špecifikujú. Najdôležitejšou časťou sú aktivity, teda konkrétne projektové zámery, realizáciou ktorých bude zároveň postupne naplnená vízia obce.

3.2 VÍZIA

„Obec s dobudovanou infraštruktúrou a podnikateľskými možnosťami, so zaujímavým kultúrnym životom, vybudovanými športoviskami a cyklotrasami pre trávenie voľnočasových aktivít a s kvalitnými sociálnymi službami pre obyvateľov.“

3.3 HIERARCHICKÁ ŠTRUKTÚRA

Ukazovateľ výstupu Projektový zámer Príprava projektu Akčný plán
Monitorovanie Finančný rámec Hodnotiace kritérium
Výnosovo-nákladová analýza Mapa aktivít

CIEĽ 1: HOSPODÁRSKA OBLASŤ

Priorita 1.1: Majetok obce

Opatrenie 1.1.1: Technický stav obecných budov

Aktivita 1.1.1.1: Dokončenie rekonštrukcie obecného úradu

Aktivita 1.1.1.2: Dokončenie rekonštrukcie kultúrneho domu

Aktivita 1.1.1.3: Využívanie obnoviteľných zdrojov energie v obecných budovách

Priorita 1.2: Bývanie

Opatrenie 1.2.1: Podpora výstavby a modernizácie bytov

Aktivita 1.2.1.1: Vytvárať vhodné podmienky pre novú výstavbu rodinných domov

Aktivita 1.2.1.2: Podpora obnovy existujúceho bytového fondu

Aktivita 1.2.1.3: Podpora výstavby nájomných bytov

Priorita 1.3: Infraštruktúra

Opatrenie 1.3.1: Dopravná infraštruktúra

Aktivita 1.3.1.1: Zriadiť výbočiská na autobusových zastávkach pri štátnej ceste

Aktivita 1.3.1.2: Dobudovanie cestnej infraštruktúry v nových stavebných lokalitách

Aktivita 1.3.1.3: Realizácia nového dopravného značenia

Aktivita 1.3.1.4: Vybudovať chodníky pre peších na vstupe do obce

Opatrenie 1.3.2: Podpora cyklodoprave

Aktivita 1.3.2.1: Realizovať vybudovanie cyklistických trás

Priorita 1.4: Podnikatelia a cestovný ruch

Opatrenie 1.4.1: Podpora rozvoju CR

Aktivita 1.4.1.1: Podpora drobných tradičných remeselných prevádzok

Aktivita 1.4.1.2: Podpora poskytovateľom ubytovania v súkromí

Aktivita 1.4.1.3: Vydanie publikácie o obci

CIEĽ 2: SOCIÁLNA OBLASŤ

Priorita 2.1: Služby obce

Opatrenie 2.1.1: Rozvoj sociálnych služieb

Aktivita 2.1.1.1: Zriadenie a poskytovanie terénnej opatrovateľskej služby

Aktivita 2.1.1.2: Vybudovanie Domova dôchodcov

Aktivita 2.1.1.3: Zriadenie Denného stacionára pre seniorov

Opatrenie 2.1.2: Podmienky pre športovanie

Aktivita 2.1.2.1: Rekonštrukcia a dostavba futbalového ihriska

Aktivita 2.1.2.2: Dostavba tenisového ihriska

Aktivita 2.1.2.3: Rekonštrukcia volejbalového ihriska

Aktivita 2.1.2.4: Podpora a organizovanie športových podujatí pre verejnosť

Aktivita 2.1.2.5: Rozšírenie detského ihriska

Opatrenie 2.1.3: Kultúrny život

Aktivita 2.1.3.1: Organizovanie koncertov, výstav v atraktívnom prostredí

CIEĽ 3: ENVIRONMENTÁLNA OBLASŤ

Priorita 3.1: Ochrana životného prostredia

Opatrenie 3.1.1: Ochrana krajiny a TUR

Aktivita 3.1.1.1: Zrealizovať technické regulačné opatrenia na toku Liviny

Aktivita 3.1.1.2: Zachovávať a realizovať dostavbu ekostabilizačnej zelene

Aktivita 3.1.1.3: Revitalizácia vodných tokov a vodozádržné opatrenia

Aktivita 3.1.1.4: Obnova oddychovej zóny v miestnom parku

Aktivita 3.1.1.5: Obnova prameňa kyslá voda

Aktivita 3.1.1.6: Rozvíjanie odpadového hospodárstva na skvalitnenie života v obci

Aktivita 3.1.1.7: Výsadba zelene a stromových alejí v katastrálnom území obce

PROGRAMOVÁ ČASŤ

Programová (plánovacia) časť obsahuje najmä zoznam opatrení a aktivít, potrebných na zabezpečenie realizácie PHRSR. Obsahuje podrobnejšie rozpracovanie cieľov minimálne na úroveň opatrení a aktivít, ktoré sú tvorené vecne príbuznými skupinami projektov.

FORMULÁR Č. P 1 - PREHĽAD OPATRENÍ, PROJEKTOV A AKTIVÍT PODĽA OBLASTÍ

Opatrenie	Projekt/Aktivita	Prioritná oblasť
1.1.1 Technický stav obecných budov	1.1.1.1 Dokončenie rekonštrukcie obecného úradu	1.1 Majetok obce
	1.1.1.2 Dokončenie rekonštrukcie kultúrneho domu	
	1.1.1.3 Využívanie obnoviteľných zdrojov energie v obecných budovách	
1.2.1 Podpora výstavby a modernizácie bytov	1.2.1.1 Vytvárať vhodné podmienky pre novú výstavbu rodinných domov	1.2 Bývanie
	1.2.1.2 Podpora obnovy existujúceho bytového fondu	
	1.2.1.3 Podpora výstavby nájomných bytov	
1.3.1 Dopravná infraštruktúra	1.3.1.1 Zriadiť výbočiská na autobusových zastávkach pri štátnej ceste	1.3 Infraštruktúra
	1.3.1.2 Dobudovanie cestnej infraštruktúry v nových stavebných lokalitách	
	1.3.1.3 Realizácia nového	

Opatrenie	Projekt/Aktivita	Prioritná oblasť
	dopravného značenia	
	1.3.1.4 Vybudovať chodníky pre peších na vstupe do obce	
1.3.2 Podpora cyklodoprave	1.3.2.1 Realizovať vybudovanie cyklistických trás	
1.4.1 Podpora rozvoju CR	1.4.1.1 Podpora drobných tradičných remeselných prevádzok	1.4 Podnikatelia a cestovný ruch
	1.4.1.2 Podpora poskytovateľom ubytovania v súkromí	
	1.4.1.3 Vydanie publikácie o obci	
2.1.1 Rozvoj sociálnych služieb	2.1.1.1 Zriadenie a poskytovanie terénnej opatrovateľskej služby	2.1 Služby obce
	2.1.1.2 Vybudovanie Domova dôchodcov	
	2.1.1.3 Zriadenie Denného stacionára pre seniorov	
2.1.2 Podmienky pre športovanie	2.1.2.1 Rekonštrukcia a dostavba futbalového ihriska	
	2.1.2.2 Dostavba tenisového ihriska	
	2.1.2.3 Rekonštrukcia	

Opatrenie	Projekt/Aktivita	Prioritná oblasť
	volejbalového ihriska	
	2.1.2.4 Podpora a organizovanie športových podujatí pre verejnosť	
	2.1.2.5 Rozšírenie detského ihriska	
2.1.3 Kultúrny život	2.1.3.1 Organizovanie koncertov, výstav v atraktívnom prostredí	
3.1.1 Ochrana krajiny a TUR	3.1.1.1 Zrealizovať technické regulačné opatrenia na toku Liviny	3.1 Ochrana životného prostredia
	3.1.1.2 Zachovávať a realizovať dostavbu ekostabilizačnej zelene	
	3.1.1.3 Revitalizácia vodných tokov a vodozádržné opatrenia	
	3.1.1.4 Obnova oddychovej zóny v miestnom parku	
	3.1.1.5 Obnova prameňa kyslá voda	
	3.1.1.6 Rozvíjanie odpadového hospodárstva na skvalitnenie života v obci	
	3.1.1.7 Výsadba zelene a stromových alejí v	

Opatrenie	Projekt/Aktivita	Prioritná oblasť
	katastrálnom území obce	

4.1 DOPLŇUJÚCE ÚDAJE

FORMULÁR Č. P 2 - ZOZNAM UKAZOVATEĽOV CIEĽOV/PRIORITNÝCH OBLASTÍ

	Ukazovateľ	Definícia	Informačný zdroj/odkaz	Merná jednotka	Východiskový rok/hodnota	Cieľový rok/ hodnota
Prioritná oblasť 1: Majetok obce						
Opatrenie 1.1.1/Aktivita 1.1.1.1: Technický stav obecných budov/Dokončenie rekonštrukcie obecného úradu						
Hlavné ukazovatele	Reprezentatívna budova OÚ	Ukazovatele dopadu		Plocha rekonštrukcie	2026	2028
Opatrenie 1.1.1/Aktivita 1.1.1.2: Technický stav obecných budov/Dokončenie rekonštrukcie kultúrneho domu						
Hlavné ukazovatele	Moderný objekt slúžiaci obyvateľom	Ukazovatele dopadu		Plocha rekonštrukcie	2026	2028
Opatrenie 1.1.1/Aktivita 1.1.1.3: Technický stav obecných budov/Využívanie obnoviteľných zdrojov energie v obecných budovách						
Hlavné ukazovatele	Prevádzkové náklady obce	Ukazovatele vplyvu		Úspora prevádzkových nákladov	2026	2030

▲ Návrat na hierarchickú štruktúru

	Ukazovateľ	Definícia	Informačný zdroj/odkaz	Merná jednotka	Východiskový rok/hodnota	Cieľový rok/hodnota
Prioritná oblasť 2: Bývanie						
Opatrenie 1.2.1/Aktivita 1.2.1.1: Podpora výstavby a modernizácie bytov/Vytvárať vhodné podmienky pre novú výstavbu rodinných domov						
Hlavné ukazovatele	Nová IBV	Ukazovatele dopadu		Počet nových domov	2026	2030
Opatrenie 1.2.1/Aktivita 1.2.1.2: Podpora výstavby a modernizácie bytov/Podpora obnovy existujúceho bytového fondu						
Hlavné ukazovatele	Kvalitné bývanie	Ukazovatele vplyvu		Počet bytových jednotiek	2026	2030
Opatrenie 1.2.1/Aktivita 1.2.1.3: Podpora výstavby a modernizácie bytov/Podpora výstavby nájomných bytov						
Hlavné ukazovatele	Nájomné bývanie	Ukazovatele dopadu		Počet bytových jednotiek	2026	2030

▲ Návrat na hierarchickú štruktúru

	Ukazovateľ	Definícia	Informačný zdroj/odkaz	Merná jednotka	Východiskový rok/hodnota	Cieľový rok/hodnota
Prioritná oblasť 3: Infraštruktúra						
Opatrenie 1.3.1/Aktivita 1.3.1.1: Dopravná infraštruktúra/Zriadiť výbočiská na autobusových zastávkach pri štátnej ceste						
Hlavné ukazovatele	Rozšírenie cesty pri autobusovej zastávke	Ukazovatele dopadu		Dĺžka rozšírenia	2027	2028
Opatrenie 1.3.1/Aktivita 1.3.1.2: Dopravná infraštruktúra/Dobudovanie cestnej infraštruktúry v nových stavebných lokalitách						
Hlavné ukazovatele	Miestne cesty v lokalitách novej IBV	Ukazovatele vplyvu		Dĺžka nových ciest	2026	2030
Opatrenie 1.3.1/Aktivita 1.3.1.3: Dopravná infraštruktúra/Realizácia nového dopravného značenia						
Hlavné ukazovatele	Kvalitné dopravné značenie	Ukazovatele vplyvu		Dĺžka	2027	2027
Opatrenie 1.3.1/Aktivita 1.3.1.4: Dopravná infraštruktúra/Vybudovať chodníky pre peších na vstupe do obce						
Hlavné ukazovatele	Bezpečný pohyb chodcov	Ukazovatele vplyvu		Dĺžka nových chodníkov	2027	2030

▲ Návrat na hierarchickú štruktúru

	Ukazovateľ	Definícia	Informačný zdroj/odkaz	Merná jednotka	Východiskový rok/hodnota	Cieľový rok/hodnota
Prioritná oblasť 3: Infraštruktúra						
Opatrenie 1.3.2/Aktivita 1.3.2.1: Podpora cyklodoprave/Realizovať vybudovanie cyklistických trás						
Hlavné ukazovatele	Cyklochodníky	Ukazovatele dopadu		Dĺžka	2026	2030

▲ Návrat na hierarchickú štruktúru

	Ukazovateľ	Definícia	Informačný zdroj/odkaz	Merná jednotka	Východiskový rok/hodnota	Cieľový rok/hodnota
Prioritná oblasť 4: Podnikatelia a cestovný ruch						
Opatrenie 1.4.1/Aktivita 1.4.1.1: Podpora rozvoju CR/Podpora drobných tradičných remeselných prevádzok						
Hlavné ukazovatele	Remeselné tradície	Ukazovatele vplyvu		Počet tradičných prevádzok	2026	2030
Opatrenie 1.4.1/Aktivita 1.4.1.2: Podpora rozvoju CR/Podpora poskytovateľom ubytovania v súkromí						
Hlavné ukazovatele	Ubytovacie kapacity	Ukazovatele vplyvu		Počet lôžok	2026	2030

	Ukazovateľ	Definícia	Informačný zdroj/odkaz	Merná jednotka	Východiskový rok/hodnota	Cieľový rok/hodnota
Opatrenie 1.4.1/Aktivita 1.4.1.3: Podpora rozvoju CR/Vydanie publikácie o obci						
Hlavné ukazovatele	Propagačná publikácia	Ukazovatele dopadu		Počet výtlačkov	2028	2028

▲ Návrat na hierarchickú štruktúru

	Ukazovateľ	Definícia	Informačný zdroj/odkaz	Merná jednotka	Východiskový rok/hodnota	Cieľový rok/hodnota
Prioritná oblasť 1: Služby obce						
Opatrenie 2.1.1/Aktivita 2.1.1.1: Rozvoj sociálnych služieb/Zriadenie a poskytovanie terénnej opatrovateľskej služby						
Hlavné ukazovatele	Dostupná opatrovateľská služba	Ukazovatele dopadu		Počet prijímateľov	2028	2030
Opatrenie 2.1.1/Aktivita 2.1.1.2: Rozvoj sociálnych služieb/Vybudovanie Domova dôchodcov						
Hlavné ukazovatele	Pobytové zariadenie pre dôchodcov	Ukazovatele vplyvu		Kapacita zariadenia	2028	2030
Opatrenie 2.1.1/Aktivita 2.1.1.3: Rozvoj sociálnych služieb/Zriadenie Denného stacionára pre seniorov						

	Ukazovateľ	Definícia	Informačný zdroj/odkaz	Merná jednotka	Východiskový rok/hodnota	Cieľový rok/hodnota
Hlavné ukazovatele	Miesto na stretávanie sa seniorov	Ukazovatele vplyvu		Kapacita	2027	2027

▲ Návrat na hierarchickú štruktúru

	Ukazovateľ	Definícia	Informačný zdroj/odkaz	Merná jednotka	Východiskový rok/hodnota	Cieľový rok/hodnota
Prioritná oblasť 1: Služby obce						
Opatrenie 2.1.2/Aktivita 2.1.2.1: Podmienky pre športovanie/Rekonštrukcia a dostavba futbalového ihriska						
Hlavné ukazovatele	Trávnaté športové ihrisko	Ukazovatele vplyvu		Plocha ihriska	2028	2030
Opatrenie 2.1.2/Aktivita 2.1.2.2: Podmienky pre športovanie/Dostavba tenisového ihriska						
Hlavné ukazovatele	Ihrisko pre tenis	Ukazovatele vplyvu		Plocha ihriska	2027	2027
Opatrenie 2.1.2/Aktivita 2.1.2.3: Podmienky pre športovanie/Rekonštrukcia volejbalového ihriska						
Hlavné	Ihrisko na volejbal	Ukazovatele		Plocha ihriska	2026	2026

	Ukazovateľ	Definícia	Informačný zdroj/odkaz	Merná jednotka	Východiskový rok/hodnota	Cieľový rok/hodnota
ukazovatele		vplyvu				
Opatrenie 2.1.2/Aktivita 2.1.2.4: Podmienky pre športovanie/Podpora a organizovanie športových podujatí pre verejnosť						
Hlavné ukazovatele	Zdravý pohyb v každom veku	Ukazovatele vplyvu		Počet zúčastnených športovcov	2026	2030
Opatrenie 2.1.2/Aktivita 2.1.2.5: Podmienky pre športovanie/Rozšírenie detského ihriska						
Hlavné ukazovatele	Ihrisko pre rodiny s malými deťmi	Ukazovatele dopadu		Počet hracích prvkov	2027	2027

▲ Návrat na hierarchickú štruktúru

	Ukazovateľ	Definícia	Informačný zdroj/odkaz	Merná jednotka	Východiskový rok/hodnota	Cieľový rok/hodnota
Prioritná oblasť 1: Služby obce						
Opatrenie 2.1.3/Aktivita 2.1.3.1: Kultúrny život/Organizovanie koncertov, výstav v atraktívnom prostredí						
Hlavné ukazovatele	Kultúrne podujatia	Ukazovatele vplyvu		Počet podujatí	2026	2030

Návrat na hierarchickú štruktúru

	Ukazovateľ	Definícia	Informačný zdroj/odkaz	Merná jednotka	Východiskový rok/hodnota	Cieľový rok/hodnota
Prioritná oblasť 1: Ochrana životného prostredia						
Opatrenie 3.1.1/Aktivita 3.1.1.1: Ochrana krajiny a TUR/Zrealizovať technické regulačné opatrenia na toku Liviny						
Hlavné ukazovatele	Vyregulovaný potok	Ukazovatele dopadu		Dĺžka	2026	2030
Opatrenie 3.1.1/Aktivita 3.1.1.2: Ochrana krajiny a TUR/Zachovávať a realizovať dostavbu ekostabilizačnej zelene						
Hlavné ukazovatele	Zeleň v obci	Ukazovatele vplyvu		Plocha	2026	2030
Opatrenie 3.1.1/Aktivita 3.1.1.3: Ochrana krajiny a TUR/Revitalizácia vodných tokov a vodozádržné opatrenia						
Hlavné ukazovatele	Zadržiavanie vody v prírode	Ukazovatele vplyvu		Dĺžka	2026	2030
Opatrenie 3.1.1/Aktivita 3.1.1.4: Ochrana krajiny a TUR/Obnova oddychovej zóny v miestnom parku						
Hlavné ukazovatele	Obecný park	Ukazovatele dopadu		Plocha parku	2027	2027
Opatrenie 3.1.1/Aktivita 3.1.1.5: Ochrana krajiny a TUR/Obnova prameňa kyslá voda						

	Ukazovateľ	Definícia	Informačný zdroj/odkaz	Merná jednotka	Východiskový rok/hodnota	Cieľový rok/hodnota
Hlavné ukazovatele	Turistická atrakcia - prameň v obci	Ukazovatele vplyvu		Počet návštevníkov prameňa	2026	2027
Opatrenie 3.1.1/Aktivita 3.1.1.6: Ochrana krajiny a TUR/Rozvíjanie odpadového hospodárstva na skvalitnenie života v obci						
Hlavné ukazovatele	Nakladanie s odpadom	Ukazovatele dopadu		Množstvo vytriedeného odpadu	2026	2030
Opatrenie 3.1.1/Aktivita 3.1.1.7: Ochrana krajiny a TUR/Výsadba zelene a stromových alejí v katastrálnom území obce						
Hlavné ukazovatele	Zelené plochy	Ukazovatele dopadu		Plocha zelene	2026	2030

▲ Návrat na hierarchickú štruktúru

FORMULÁR Č. P 4 - FORMULÁR NA PRÍPRAVU PROJEKTOV

Názov projektu	Zriadenie a poskytovanie terénnej opatrovateľskej služby
Garant	Obec Chudá Lehota
Kontaktná osoba garanta	Starosta obce
Partneri garanta	Pracovníci OÚ
Začatie a ukončenie projektu	2028 až 2030
Stav projektu pred realizáciou	Absencia opatrovateľskej služby v obci
Cieľ projektu	Zabezpečiť terénnu opatrovateľskú službu obyvateľom
Výstupy	
Používatelia	Obyvatelia odkázaný na opatrovateľskú službu v domácom prostredí
Indikátory monitoringu	Počet prijímateľov
Zmluvné podmienky	
Riziká	
Poznámky	

▲ Návrat na hierarchickú štruktúru

Názov projektu	Vybudovanie Domova dôchodcov
Garant	Obec Chudá Lehota
Kontaktná osoba garanta	Starosta obce
Partneri garanta	Starostovia okolitých obcí, projektant, stavebná spoločnosť
Začatie a ukončenie projektu	2028 až 2030
Stav projektu pred realizáciou	Absencia zariadenia pre dôchodcov v blízkom okolí
Cieľ projektu	Sprístupniť Domov dôchodcov pre obyvateľov obce aj

	obyvateľov okolitých obcí
Výstupy	Domov dôchodcov
Používatelia	Dôchodcovia
Indikátory monitoringu	Kapacita zariadenia
Zmluvné podmienky	
Riziká	
Poznámky	

▲ Návrat na hierarchickú štruktúru

Názov projektu	Zriadenie Denného stacionára pre seniorov
Garant	Obec Chudá Lehota
Kontaktná osoba garanta	Starosta obce
Partneri garanta	Pracovníci OÚ, aktívny seniori
Začatie a ukončenie projektu	2027 až 2027
Stav projektu pred realizáciou	Absencia priestoru pre aktivity a trávenie spoločných chvíľ dôchodcov v interiéry
Cieľ projektu	Kvalita života dôchodcov a eliminácia sociálnej izolácii osôb, ktoré žijú samé v domácnosti
Výstupy	Denný stacionár
Používatelia	Dôchodcovia
Indikátory monitoringu	Kapacita
Zmluvné podmienky	
Riziká	
Poznámky	

▲ Návrat na hierarchickú štruktúru

Názov projektu	Dokončenie rekonštrukcie obecného úradu

Garant	Obec Chudá Lehota
Kontaktná osoba garanta	Starosta obce
Partneri garanta	Stavebná spoločnosť
Začatie a ukončenie projektu	2026 až 2028
Stav projektu pred realizáciou	Nevyhovujúci technický stav budovy
Cieľ projektu	Zlepšiť technický stav a modernizovať budovu OÚ
Výstupy	
Používatelia	Obyvatelia, pracovníci OÚ
Indikátory monitoringu	Plocha rekonštrukcie
Zmluvné podmienky	
Riziká	
Poznámky	

▲ Návrat na hierarchickú štruktúru

Názov projektu	Dokončenie rekonštrukcie kultúrneho domu
Garant	Obec Chudá Lehota
Kontaktná osoba garanta	Starosta obce
Partneri garanta	Stavebná spoločnosť
Začatie a ukončenie projektu	2026 až 2028
Stav projektu pred realizáciou	Nevyhovujúci technický stav budovy
Cieľ projektu	Zlepšiť technický stav a modernizovať budovu DK
Výstupy	
Používatelia	Obyvatelia
Indikátory monitoringu	Plocha rekonštrukcie
Zmluvné podmienky	
Riziká	

Poznámky	

Návrat na hierarchickú štruktúru

Názov projektu	Využívanie obnoviteľných zdrojov energie v obecných budovách
Garant	Obec Chudá Lehota
Kontaktná osoba garanta	Starosta obce
Partneri garanta	Dodávateľ technológie OZE a realizátor inštalácie tejto technológie
Začatie a ukončenie projektu	2026 až 2030
Stav projektu pred realizáciou	Nevyužívanie prírodných zdrojov energie pri prevádzke obecných budov, hlavne OÚ a KD
Cieľ projektu	Znížiť prevádzkové náklady pri zachovaní tepelného komfortu hlavne v zimnom období
Výstupy	
Používatelia	Obyvatelia
Indikátory monitoringu	Úspora prevádzkových nákladov
Zmluvné podmienky	
Riziká	
Poznámky	

Návrat na hierarchickú štruktúru

Názov projektu	Rekonštrukcia a dostavba futbalového ihriska
Garant	Obec Chudá Lehota
Kontaktná osoba garanta	Starosta obce
Partneri garanta	Futbaloví nadšenci
Začatie a ukončenie projektu	2028 až 2030

Stav projektu pred realizáciou	Rozostavané, nedokončené futbalové ihrisko
Cieľ projektu	Skvalitniť trávnaté ihrisko pre šport futbal
Výstupy	
Používatelia	Športovci futbalisti
Indikátory monitoringu	Plocha ihriska
Zmluvné podmienky	
Riziká	
Poznámky	

▲ Návrat na hierarchickú štruktúru

Názov projektu	Dostavba tenisového ihriska
Garant	Obec Chudá Lehota
Kontaktná osoba garanta	Starosta obce
Partneri garanta	Tenisoví nadšenci
Začatie a ukončenie projektu	2027 až 2027
Stav projektu pred realizáciou	Neukončená výstavba tenisového ihriska
Cieľ projektu	Rozšíriť podmienky pre športovanie verejnosti
Výstupy	
Používatelia	Obyvatelia
Indikátory monitoringu	Plocha ihriska
Zmluvné podmienky	
Riziká	
Poznámky	

▲ Návrat na hierarchickú štruktúru

Názov projektu	Rekonštrukcia volejbalového ihriska
Garant	Obec Chudá Lehota

Kontaktná osoba garanta	Starosta obce
Partneri garanta	Športovci volejbalisti
Začatie a ukončenie projektu	2026 až 2026
Stav projektu pred realizáciou	Nevyhovujúci stav ihriska
Cieľ projektu	Zabezpečiť kvalitné podmienky pre športovú hru volejbal
Výstupy	
Používatelia	Obyvatelia
Indikátory monitoringu	Plocha ihriska
Zmluvné podmienky	
Riziká	
Poznámky	

▲ Návrat na hierarchickú štruktúru

Názov projektu	Vytvárať vhodné podmienky pre novú výstavbu rodinných domov
Garant	Obec Chudá Lehota
Kontaktná osoba garanta	Starosta obce
Partneri garanta	Záujemcovia o IBV
Začatie a ukončenie projektu	2026 až 2030
Stav projektu pred realizáciou	Nevyčlenené lokality pre novú výstavbu, nevybudované inžinierske siete pri pozemkoch
Cieľ projektu	Podporiť rozvoj obce vytváraním vhodných podmienok pre novú IBV
Výstupy	
Používatelia	Záujemcovia o IBV
Indikátory monitoringu	Počet nových domov

Zmluvné podmienky	
Riziká	
Poznámky	

Návrat na hierarchickú štruktúru

Názov projektu	Podpora obnovy existujúceho bytového fondu
Garant	Obec Chudá Lehota
Kontaktná osoba garanta	Starosta obce
Partneri garanta	Vlastníci starších domov
Začatie a ukončenie projektu	2026 až 2030
Stav projektu pred realizáciou	Nezrekonštruované a nezateplené staršie domy
Cieľ projektu	Skvalitniť bývanie v obci
Výstupy	
Používatelia	Obyvatelia - vlastníci domov
Indikátory monitoringu	Počet bytových jednotiek
Zmluvné podmienky	
Riziká	
Poznámky	

Návrat na hierarchickú štruktúru

Názov projektu	Podpora výstavby nájomných bytov
Garant	Obec Chudá Lehota
Kontaktná osoba garanta	Starosta obce
Partneri garanta	Investor výstavby bytových domov
Začatie a ukončenie projektu	2026 až 2030
Stav projektu pred realizáciou	Absencia bytov na prenájom
Cieľ projektu	Rozšíriť možnosti bývania aj pre nízkopríjmové rodiny a

	jednotlivcov
Výstupy	
Používatelia	Obyvatelia
Indikátory monitoringu	Počet bytových jednotiek
Zmluvné podmienky	
Riziká	
Poznámky	

▲ Návrat na hierarchickú štruktúru

Názov projektu	Zrealizovať technické regulačné opatrenia na toku Liviny
Garant	Obec Chudá Lehota
Kontaktná osoba garanta	Starosta obce
Partneri garanta	Vodohospodárska spoločnosť
Začatie a ukončenie projektu	2026 až 2030
Stav projektu pred realizáciou	Absencia regulovania toku, nebezpečenstvo záplav
Cieľ projektu	Zabezpečiť bezpečnosť domov v okolí potoka Livina, eliminovať riziko vyliatia z koryta
Výstupy	
Používatelia	Obyvatelia
Indikátory monitoringu	Dĺžka
Zmluvné podmienky	
Riziká	
Poznámky	

▲ Návrat na hierarchickú štruktúru

Názov projektu	Zachovávať a realizovať dostavbu ekostabilizačnej

	zelene
Garant	Obec Chudá Lehota
Kontaktná osoba garanta	Starosta obce
Partneri garanta	Záhradnícka a sadovnícka spoločnosť
Začatie a ukončenie projektu	2026 až 2030
Stav projektu pred realizáciou	Nedostatočné množstvo zelených plôch
Cieľ projektu	Skrášliť obec, stabilizovať a rozšíriť zelené plochy
Výstupy	
Používatelia	Obyvatelia
Indikátory monitoringu	Plocha
Zmluvné podmienky	
Riziká	
Poznámky	

▲ Návrat na hierarchickú štruktúru

Názov projektu	Revitalizácia vodných tokov a vodozádržné opatrenia
Garant	Obec Chudá Lehota
Kontaktná osoba garanta	Starosta obce
Partneri garanta	Vodohospodárska spoločnosť
Začatie a ukončenie projektu	2026 až 2030
Stav projektu pred realizáciou	Nezrevitalizované toky, nebezpečenstvo záplav, nezadržiavanie povrchovej vody
Cieľ projektu	Ochrana pre vyliatím vody z koryta, opatrenia pre zadržiavanie vody v prírode, eliminácia negatívnych dopadov klimatických zmien
Výstupy	
Používatelia	Obyvatelia

Indikátory monitoringu	Dĺžka
Zmluvné podmienky	
Riziká	
Poznámky	

▲ Návrat na hierarchickú štruktúru

Názov projektu	Zriadiť výbočiská na autobusových zastávkach pri štátnej ceste
Garant	Obec Chudá Lehota
Kontaktná osoba garanta	Starosta obce
Partneri garanta	Cestná stavebná spoločnosť
Začatie a ukončenie projektu	2027 až 2028
Stav projektu pred realizáciou	Nerozšírená cestná komunikácia na zastávke - výbočisko
Cieľ projektu	Dopravná bezpečnosť v okolí autobusovej zastávky
Výstupy	
Používatelia	Obyvatelia
Indikátory monitoringu	Dĺžka rozšírenia
Zmluvné podmienky	
Riziká	
Poznámky	

▲ Návrat na hierarchickú štruktúru

Názov projektu	Dobudovanie cestnej infraštruktúry v nových stavebných lokalitách
Garant	Obec Chudá Lehota
Kontaktná osoba garanta	Starosta obce

Partneri garanta	Cestná stavebná spoločnosť
Začatie a ukončenie projektu	2026 až 2030
Stav projektu pred realizáciou	Nevybudované cesty v novej lokalite
Cieľ projektu	Dobudovať miestne cesty
Výstupy	
Používatelia	Obyvatelia v novej lokalite
Indikátory monitoringu	Dĺžka nových ciest
Zmluvné podmienky	
Riziká	
Poznámky	

▲ Návrat na hierarchickú štruktúru

Názov projektu	Realizácia nového dopravného značenia
Garant	Obec Chudá Lehota
Kontaktná osoba garanta	Starosta obce
Partneri garanta	Dopravná spoločnosť, realizujúca značenia
Začatie a ukončenie projektu	2027 až 2027
Stav projektu pred realizáciou	Neobnovené dopravné značenia
Cieľ projektu	Zvýšiť bezpečnosť na cestách obnoveným dopravným značením
Výstupy	
Používatelia	Obyvatelia
Indikátory monitoringu	Dĺžka
Zmluvné podmienky	
Riziká	
Poznámky	

Návrat na hierarchickú štruktúru

Názov projektu	Realizovať vybudovanie cyklistických trás
Garant	Obec Chudá Lehota
Kontaktná osoba garanta	Starosta obce
Partneri garanta	Cestná stavebná spoločnosť
Začatie a ukončenie projektu	2026 až 2030
Stav projektu pred realizáciou	Nevybudované cyklochodníky
Cieľ projektu	Vybudovať podmienky pre rozvoj cykloturistiky, podpora rozvoju CR
Výstupy	
Používatelia	Obyvatelia, cykloturisti
Indikátory monitoringu	Dĺžka
Zmluvné podmienky	
Riziká	
Poznámky	

Návrat na hierarchickú štruktúru

Názov projektu	Podpora drobných tradičných remeselných prevádzok
Garant	Obec Chudá Lehota
Kontaktná osoba garanta	Starosta obce
Partneri garanta	Remeselníci
Začatie a ukončenie projektu	2026 až 2030
Stav projektu pred realizáciou	Neobnovené remeselné prevádzky
Cieľ projektu	Zvýšiť množstvo a kvalitu remeselných prevádzok
Výstupy	
Používatelia	Remeselníci

Indikátory monitoringu	Počet tradičných prevádzok
Zmluvné podmienky	
Riziká	
Poznámky	

▲ Návrat na hierarchickú štruktúru

Názov projektu	Podpora poskytovateľom ubytovania v súkromí
Garant	Obec Chudá Lehota
Kontaktná osoba garanta	Starosta obce
Partneri garanta	Poskytovatelia ubytovania pre CR
Začatie a ukončenie projektu	2026 až 2030
Stav projektu pred realizáciou	Nedostatočné ubytovacie kapacity
Cieľ projektu	Zlepšiť podmienky pre CR, rozšíriť možnosti ubytovania a služieb pre CR
Výstupy	
Používatelia	Návštevníci a poskytovatelia služby
Indikátory monitoringu	Počet lôžok
Zmluvné podmienky	
Riziká	
Poznámky	

▲ Návrat na hierarchickú štruktúru

Názov projektu	Vydanie publikácie o obci
Garant	Obec Chudá Lehota
Kontaktná osoba garanta	Starosta obce
Partneri garanta	Pracovníci OÚ, vydavateľstvo
Začatie a ukončenie projektu	2028 až 2028

Stav projektu pred realizáciou	Nespracované podklady k vydaniu publikácie o obci
Cieľ projektu	Propagovať obec a podporiť rozvoj CR
Výstupy	
Používatelia	Návštevníci
Indikátory monitoringu	Počet výtlačkov
Zmluvné podmienky	
Riziká	
Poznámky	

▲ Návrat na hierarchickú štruktúru

Názov projektu	Organizovanie koncertov, výstav v atraktívnom prostredí
Garant	Obec Chudá Lehota
Kontaktná osoba garanta	Starosta obce
Partneri garanta	Pracovníci OÚ, kultúrne združenia v obci
Začatie a ukončenie projektu	2026 až 2030
Stav projektu pred realizáciou	Organizovanie kultúrnych aktivít a vyjadrením záujmu obyvateľov o ich opakovanie a rozšírenie počtu
Cieľ projektu	Skvalitniť kultúrny život a pokračovať v organizovaní zaujímavých kultúrnych a spoločenských podujatí
Výstupy	
Používatelia	Obyvatelia, návštevníci
Indikátory monitoringu	Počet podujatí
Zmluvné podmienky	
Riziká	
Poznámky	

Návrat na hierarchickú štruktúru

Názov projektu	Podpora a organizovanie športových podujatí pre verejnosť
Garant	Obec Chudá Lehota
Kontaktná osoba garanta	Starosta obce
Partneri garanta	Pracovníci OÚ, športový nadšenci
Začatie a ukončenie projektu	2026 až 2030
Stav projektu pred realizáciou	Nedostatok organizovaných športových aktivít
Cieľ projektu	Motivovať obyvateľov k zdravému pohybu, rozširovať podmienky pre možnosť športovania všetkých vekových kategórií
Výstupy	
Používatelia	Obyvatelia
Indikátory monitoringu	Počet zúčastnených športovcov
Zmluvné podmienky	
Riziká	
Poznámky	

Návrat na hierarchickú štruktúru

Názov projektu	Rozšírenie detského ihriska
Garant	Obec Chudá Lehota
Kontaktná osoba garanta	Starosta obce
Partneri garanta	Dodávateľ exteriérových prvkov pre detské ihriská
Začatie a ukončenie projektu	2027 až 2027
Stav projektu pred realizáciou	Nedostatok hracích prvkov na existujúcom detskom ihrisku
Cieľ projektu	Doplniť a modernizovať hracie prvky detského ihriska,

	motivovať deti k zdravému pohybu
Výstupy	
Používatelia	Rodiny s deťmi
Indikátory monitoringu	Počet hracích prvkov
Zmluvné podmienky	
Riziká	Vandalizmus
Poznámky	

Návrat na hierarchickú štruktúru

Názov projektu	Obnova oddychovej zóny v miestnom parku
Garant	Obec Chudá Lehota
Kontaktná osoba garanta	Starosta obce
Partneri garanta	Záhradnícka a sadovnícka spoločnosť
Začatie a ukončenie projektu	2027 až 2027
Stav projektu pred realizáciou	Opotrebované niektoré prvky (mobiliár) obecného parku
Cieľ projektu	Modernizovať a doplniť mobiliár v obecnom parku
Výstupy	
Používatelia	Obyvatelia
Indikátory monitoringu	Plocha parku
Zmluvné podmienky	
Riziká	
Poznámky	

Návrat na hierarchickú štruktúru

Názov projektu	Obnova prameňa kyslá voda
Garant	Obec Chudá Lehota

Kontaktná osoba garanta	Starosta obce
Partneri garanta	Ochrancovia prírody
Začatie a ukončenie projektu	2026 až 2027
Stav projektu pred realizáciou	Neobnovený prístup k prameňu a jeho okolia
Cieľ projektu	Zlepšiť prístup k prameňu (kyslá voda) a upraviť jeho okolie pre možnosť relaxovania, napr. altánok, ohnisko, tabuľa s informáciami o histórii a zložení vody v prameni, účinky vody na organizmus a iné v súlade s trvalo udržateľným cestovným ruchom
Výstupy	Prameň
Používatelia	Obyvatelia, návštevníci
Indikátory monitoringu	Počet návštevníkov prameňa
Zmluvné podmienky	
Riziká	
Poznámky	

▲ Návrat na hierarchickú štruktúru

Názov projektu	Rozvíjanie odpadového hospodárstva na skvalitnenie života v obci
Garant	Obec Chudá Lehota
Kontaktná osoba garanta	Starosta obce
Partneri garanta	Odberatelia triedených zložiek odpadu
Začatie a ukončenie projektu	2026 až 2030
Stav projektu pred realizáciou	Nedostatočne triedený odpad
Cieľ projektu	Znížiť množstvo vyvážaného odpadu na skládky odpadu, zvýšiť množstvo vytriedeného a recyklovaného odpadu, likvidácia BRO odpadu

Výstupy	
Používatelia	Obyvatelia
Indikátory monitoringu	Množstvo vytriedeného odpadu
Zmluvné podmienky	
Riziká	
Poznámky	

▲ Návrat na hierarchickú štruktúru

Názov projektu	Vybudovať chodníky pre peších na vstupe do obce
Garant	Obec Chudá Lehota
Kontaktná osoba garanta	Starosta obce
Partneri garanta	Cestná stavebná spoločnosť
Začatie a ukončenie projektu	2027 až 2030
Stav projektu pred realizáciou	Nedobudovaná sieť chodníkov pre peších
Cieľ projektu	Zvýšiť bezpečnosť chodcov pri pohybe v obci
Výstupy	Nové chodníky
Používatelia	Obyvatelia
Indikátory monitoringu	Dĺžka nových chodníkov
Zmluvné podmienky	
Riziká	
Poznámky	

▲ Návrat na hierarchickú štruktúru

Názov projektu	Výsadba zelene a stromových alejí v katastrálnom území obce
Garant	Obec Chudá Lehota
Kontaktná osoba garanta	Starosta obce

Partneri garanta	Záhradnícka a sadovnícka spoločnosť
Začatie a ukončenie projektu	2026 až 2030
Stav projektu pred realizáciou	Nedostatočné množstvo zelene na území obce
Cieľ projektu	Znížiť negatívne dopady klimatických zmien - otepľovania - výsadbou nových zelených plôch a tieniacich stromových alejí v katastrálnom území obce
Výstupy	
Používatelia	Obyvatelia
Indikátory monitoringu	Plocha zelene
Zmluvné podmienky	
Riziká	
Poznámky	

▲ Návrat na hierarchickú štruktúru

REALIZAČNÁ ČASŤ

Realizačná časť je zameraná na popis postupov inštitucionálneho a organizačného zabezpečenia realizácie PHRSR. Ďalej obsahuje systém monitorovania a hodnotenia plnenia programu na základe stanovených merateľných ukazovateľov a vecný a časový harmonogram realizácie programu formou akčných plánov.

5.1 INŠTITUCIONÁLNE A ORGANIZAČNÉ ZABEZPEČENIE

Inštitucionálne a organizačné parametre definuje zákon NR SR č. 369/1990 Z. z., o obecnom zriadení v znení neskorších predpisov. Obec podľa novely zákona č. 539/2008: spracúva, schvaľuje, riadi a pravidelne vyhodnocuje plnenie PHRSR, poskytuje súčinnosť pri príprave a realizácií PHRSR VÚC v území regiónu, poskytuje súčinnosť pri príprave regionálnych operačných programov a spolupracuje pri zabezpečovaní rozvojových spoločných zámerov. Do procesu zabezpečenia realizácie jednotlivých opatrení sú zapojené štyri organizačné zložky:

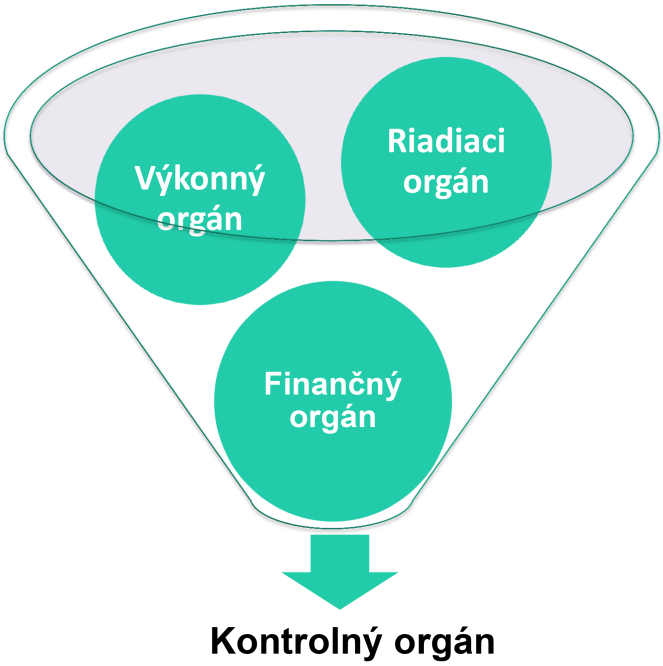

Riadiacim orgánom, zodpovedným za zabezpečenie realizácie PHRSR, je starosta a obecné zastupiteľstvo. Orgán navrhuje, riadi a zlepšuje procesy rozvoja s cieľom podporovať politiku a stratégiu definovanú v schválenom programovom dokumente tak, aby ním zabezpečované činnosti boli s ostatnými orgánmi koordinované a prispievali k efektívnosti a účinnosti podpory rozvoja aktivít na území obce.

Výkonným orgánom sú poverení pracovníci. Jedná sa zároveň aj o externé firmy, ktoré budú vykonávať plnenie jednotlivých aktivít a rozvojových cieľov riešeného územia.

Finančným orgánom je hlavná účtovníčka/účtovník riešeného územia. Dohliada na spracovanie všetkých dokumentov do účtovníctva a administratívy riešeného územia.

Kontrolný orgán je zastúpený hlavným kontrolórom/hlavnou kontrolórkou riešeného územia. Ten dohliada na vykonávanie jednotlivých aktivít na obecnej úrovni. Jeho úlohou je kontrolovať naplnenie jednotlivých opatrení a vypracovávať správu o kontrole.

FORMULÁR Č. R 2 - KRITÉRIÁ HODNOTENIA PHRSR

Skupina kritérií/Kritérium	Váha kritéria/ Body	Rozsah bodového hodnotenia	Poznámka
Obsah dokumentu	3	0-4	Dokument spĺňa potrebné náležitosti, avšak neobsahuje všetky doplnkové formuláre.
Zrozumiteľnosť dokumentu	3	0-4	Dokument je po odbornej stránke zrozumiteľný, avšak niektoré časti sú zbytočne zložito písané pre laickú verejnosť.
Prehľadnosť dokumentu	4	0-4	Dokument má jasnú štruktúru a atraktívny dizajn.
Väzby dokumentu na iné strategické dokumenty na miestnej, regionálnej a národnej úrovni	2	0-4	PHRSR nadväzuje len na základné strategické dokumenty VÚC (územný plán a PHRSR).
Súlad navrhovanej stratégie s potenciálom územia	4	0-4	Zvolená stratégia je ideálna vzhľadom k potenciálu daného územia.
Postupy monitorovania a hodnotenia	3	0-4	Jednotlivé kroky monitorovania a hodnotenia spĺňajú všetky náležitosti, ale sú popísané príliš všeobecne.

Skupina kritérií/Kritérium	Váha kritéria/ Body	Rozsah bodového hodnotenia	Poznámka
Iné...	...	0-4	...

FORMULÁR Č. R 1 - AKČNÝ PLÁN

Akčný plán pre oblasť 1.1 Majetok obce				
Opatrenie, aktivita	**Termín (rok)**	**Zodpovedný**	**Financovanie**	**Ukazovateľ výstupu**
Opatrenie 1.1.1: Technický stav obecných budov				
Aktivita 1.1.1.1: Dokončenie rekonštrukcie obecného úradu	2026 až 2028	Obec Chudá Lehota	Náklady budú uvedené v projekte	Plocha rekonštrukcie - 2028
Aktivita 1.1.1.2: Dokončenie rekonštrukcie kultúrneho domu	2026 až 2028	Obec Chudá Lehota	Náklady budú uvedené v projekte	Plocha rekonštrukcie - 2028
Aktivita 1.1.1.3: Využívanie obnoviteľných zdrojov energie v obecných budovách	2026 až 2030	Obec Chudá Lehota	Náklady budú uvedené v projekte	Úspora prevádzkových nákladov - 2030

▲ Návrat na hierarchickú štruktúru

Akčný plán pre oblasť 1.2 Bývanie				
Opatrenie, aktivita	**Termín (rok)**	**Zodpovedný**	**Financovanie**	**Ukazovateľ výstupu**
Opatrenie 1.2.1: Podpora výstavby a modernizácie bytov				
Aktivita 1.2.1.1: Vytvárať vhodné podmienky pre novú výstavbu rodinných domov	2026 až 2030	Obec Chudá Lehota	Náklady budú uvedené v projekte	Počet nových domov - 2030
Aktivita 1.2.1.2: Podpora obnovy existujúceho bytového fondu	2026 až 2030	Obec Chudá Lehota	Náklady budú uvedené v projekte	Počet bytových jednotiek - 2030
Aktivita 1.2.1.3: Podpora výstavby nájomných bytov	2026 až 2030	Obec Chudá Lehota	Náklady budú uvedené v projekte	Počet bytových jednotiek - 2030

▲ Návrat na hierarchickú štruktúru

Akčný plán pre oblasť 1.3 Infraštruktúra				
Opatrenie, aktivita	**Termín (rok)**	**Zodpovedný**	**Financovanie**	**Ukazovateľ výstupu**
Opatrenie 1.3.1: Dopravná infraštruktúra				
Aktivita 1.3.1.1: Zriadiť výbočiská na autobusových zastávkach pri štátnej ceste	2027 až 2028	Obec Chudá Lehota	Náklady budú uvedené v projekte	Dĺžka rozšírenia - 2028
Aktivita 1.3.1.2: Dobudovanie cestnej infraštruktúry v nových	2026 až 2030	Obec Chudá Lehota	Náklady budú uvedené v projekte	Dĺžka nových ciest - 2030

Akčný plán pre oblasť 1.3 Infraštruktúra				
Opatrenie, aktivita	**Termín (rok)**	**Zodpovedný**	**Financovanie**	**Ukazovateľ výstupu**
stavebných lokalitách				
Aktivita 1.3.1.3: Realizácia nového dopravného značenia	2027 až 2027	Obec Chudá Lehota	Náklady budú uvedené v projekte	Dĺžka - 2027
Aktivita 1.3.1.4: Vybudovať chodníky pre peších na vstupe do obce	2027 až 2030	Obec Chudá Lehota	Budú uvedené v projekte	Dĺžka nových chodníkov - 2030
Opatrenie 1.3.2: Podpora cyklodoprave				
Aktivita 1.3.2.1: Realizovať vybudovanie cyklistických trás	2026 až 2030	Obec Chudá Lehota	Náklady budú uvedené v projekte	Dĺžka - 2030

▲ Návrat na hierarchickú štruktúru

Akčný plán pre oblasť 1.4 Podnikatelia a cestovný ruch				
Opatrenie, aktivita	**Termín (rok)**	**Zodpovedný**	**Financovanie**	**Ukazovateľ výstupu**
Opatrenie 1.4.1: Podpora rozvoju CR				
Aktivita 1.4.1.1: Podpora drobných tradičných remeselných prevádzok	2026 až 2030	Obec Chudá Lehota	Náklady budú uvedené v projekte	Počet tradičných prevádzok - 2030
Aktivita 1.4.1.2: Podpora poskytovateľom ubytovania v súkromí	2026 až 2030	Obec Chudá Lehota	Náklady budú uvedené v projekte	Počet lôžok - 2030

Akčný plán pre oblasť 1.4 Podnikatelia a cestovný ruch				
Opatrenie, aktivita	**Termín (rok)**	**Zodpovedný**	**Financovanie**	**Ukazovateľ výstupu**
Aktivita 1.4.1.3: Vydanie publikácie o obci	2028 až 2028	Obec Chudá Lehota	Náklady budú uvedené v projekte	Počet výtlačkov - 2028

▲ Návrat na hierarchickú štruktúru

Akčný plán pre oblasť 2.1 Služby obce				
Opatrenie, aktivita	**Termín (rok)**	**Zodpovedný**	**Financovanie**	**Ukazovateľ výstupu**
Opatrenie 2.1.1: Rozvoj sociálnych služieb				
Aktivita 2.1.1.1: Zriadenie a poskytovanie terénnej opatrovateľskej služby	2028 až 2030	Obec Chudá Lehota	Náklady budú uvedené v projekte	Počet prijímateľov - 2030
Aktivita 2.1.1.2: Vybudovanie Domova dôchodcov	2028 až 2030	Obec Chudá Lehota	Náklady budú uvedené v projekte	Kapacita zariadenia - 2030
Aktivita 2.1.1.3: Zriadenie Denného stacionára pre seniorov	2027 až 2027	Obec Chudá Lehota	Náklady budú uvedené v projekte	Kapacita - 2027
Opatrenie 2.1.2: Podmienky pre športovanie				
Aktivita 2.1.2.1: Rekonštrukcia a dostavba futbalového ihriska	2028 až 2030	Obec Chudá Lehota	Náklady budú uvedené v projekte	Plocha ihriska - 2030
Aktivita 2.1.2.2:	2027 až	Obec Chudá	Náklady budú	Plocha ihriska -

Akčný plán pre oblasť 2.1 Služby obce				
Opatrenie, aktivita	**Termín (rok)**	**Zodpovedný**	**Financovanie**	**Ukazovateľ výstupu**
Dostavba tenisového ihriska	2027	Lehota	uvedené v projekte	2027
Aktivita 2.1.2.3: Rekonštrukcia volejbalového ihriska	2026 až 2026	Obec Chudá Lehota	Náklady budú uvedené v projekte	Plocha ihriska - 2026
Aktivita 2.1.2.4: Podpora a organizovanie športových podujatí pre verejnosť	2026 až 2030	Obec Chudá Lehota	Náklady budú uvedené v projekte	Počet zúčastnených športovcov - 2030
Aktivita 2.1.2.5: Rozšírenie detského ihriska	2027 až 2027	Obec Chudá Lehota	Náklady budú uvedené v projekte	Počet hracích prvkov - 2027
Opatrenie 2.1.3: Kultúrny život				
Aktivita 2.1.3.1: Organizovanie koncertov, výstav v atraktívnom prostredí	2026 až 2030	Obec Chudá Lehota	Náklady budú uvedené v projekte	Počet podujatí - 2030

▲ Návrat na hierarchickú štruktúru

Akčný plán pre oblasť 3.1 Ochrana životného prostredia				
Opatrenie, aktivita	**Termín (rok)**	**Zodpovedný**	**Financovanie**	**Ukazovateľ výstupu**
Opatrenie 3.1.1: Ochrana krajiny a TUR				
Aktivita 3.1.1.1: Zrealizovať technické	2026 až 2030	Obec Chudá Lehota	Náklady budú uvedené v	Dĺžka - 2030

Akčný plán pre oblasť 3.1 Ochrana životného prostredia				
Opatrenie, aktivita	**Termín (rok)**	**Zodpovedný**	**Financovanie**	**Ukazovateľ výstupu**
regulačné opatrenia na toku Liviny			projekte	
Aktivita 3.1.1.2: Zachovávať a realizovať dostavbu ekostabilizačnej zelene	2026 až 2030	Obec Chudá Lehota	Náklady budú uvedené v projekte	Plocha - 2030
Aktivita 3.1.1.3: Revitalizácia vodných tokov a vodozádržné opatrenia	2026 až 2030	Obec Chudá Lehota	Náklady budú uvedené v projekte	Dĺžka - 2030
Aktivita 3.1.1.4: Obnova oddychovej zóny v miestnom parku	2027 až 2027	Obec Chudá Lehota	Budú uvedené v projekte	Plocha parku - 2027
Aktivita 3.1.1.5: Obnova prameňa kyslá voda	2026 až 2027	Obec Chudá Lehota	Budú uvedené v projekte	Počet návštevníkov prameňa - 2027
Aktivita 3.1.1.6: Rozvíjanie odpadového hospodárstva na skvalitnenie života v obci	2026 až 2030	Obec Chudá Lehota	Budú uvedené v projekte	Množstvo vytriedeného odpadu - 2030
Aktivita 3.1.1.7: Výsadba zelene a stromových alejí v katastrálnom území obce	2026 až 2030	Obec Chudá Lehota	Budú uvedené v projekte	Plocha zelene - 2030

Návrat na hierarchickú štruktúru

5.2 MONITOROVANIE A HODNOTENIE

Program hospodárskeho rozvoja a sociálneho rozvoja (PHRSR) je živý dokument. V záujme efektívneho a koordinovaného postupu by mali byť jednotlivé navrhované projekty z rozvojovej stratégie (Formulár č. S 1 - Hierarchia strategických cieľov) pravidelne kontrolované a vyhodnocované (odporúča sa v intervale 6 – 12 mesiacov, podľa uváženia). Monitoring stratégie v súlade s navrhovanou organizačnou štruktúrou je zabezpečovaný na dvoch základných úrovniach. Prvou je získavanie a prvotné spracovanie informácií z terénu.

Na jednej strane je potrebné sledovať realizované a pripravované aktivity, na druhej strane ukazovatele pôsobenia a dopadov implementácie PHRSR na život obyvateľov v obci a jej celkový rozvoj. Tieto úlohy môžu zabezpečovať iba pracovníci aktívni priamo v teréne. Odporúča sa zabezpečiť systém (skupinu pracovníkov, aktivistov) spolupracujúcich na tejto úlohe. K zabezpečeniu monitoringu je potrebné spracovať systém kritérií, ukazovateľov a metodiku monitoringu tak, aby bolo možné reálne vyhodnocovať prebiehajúce procesy. Druhou úrovňou je odborné vyhodnocovanie informácií a sledovanie plnenia cieľov a priorít. Monitorovanie plnenia PHRSR bude stálym a dlhodobým procesom, zameraným na sledovanie kvalitatívnych a kvantitatívnych zmien pomocou vybraných ukazovateľov. Jeho cieľom bude získavanie informácií o skutočnom plnení opatrení, zameraných na zmenu negatívneho vývoja, resp. o potrebe zmeniť ich výber alebo spôsob realizácie. Stabilizovať zásady procesu monitorovania umožní priebežná i etapovitá kontrola realizácie programu. Nevyhnutnou podmienkou monitoringu je organizačné a metodické zabezpečenie riešenia operatívnych problémov a z nich vyplývajúce zmenové riadenie. Monitorovanie plnenia PHRSR bude obsahovať nasledovné činnosti:

- každoročné hodnotenie napĺňania cieľov stanovených v PHRSR
- vyhodnotenie dosiahnutých výsledkov ako popis stupňa realizovaných cieľov a opatrení
- vyhodnotenie dopadov aktivít na obec a jej rozvoj

Uvedené činnosti, uskutočnené v procese monitorovania, umožnia zhodnotiť postup v realizácii plánovaných úloh. Tento proces znamená sledovanie výstupov, financovanie jednotlivých činností, projektov alebo etáp. Monitorovanie sa uskutočňuje prostredníctvom ukazovateľov, ktoré sa

vzťahujú na špecifické ciele, objasňujú stav implementácie, výsledkov a dopadov a poukazujú na dosiahnutý vývoj vo vzťahu k finančnému plánu.

Cieľom monitorovania, ktoré by malo byť vykonávané pracovnými skupinami, bude zabezpečiť konzistentné, pravdivé a pravidelné informácie o realizovaných a ukončených projektoch. Vhodným spôsobom na realizáciu monitoringu sú kvantitatívne (merateľné) ukazovatele úspešnosti, ktoré dávajú jednoznačnú odpoveď na stupeň alebo mieru naplnenia projektu v danom časovom období. Spôsob práce pracovnej skupiny, uskutočňujúcej monitorovanie a hodnotenie, vyplynie zo samotného charakteru projektu.

Zmyslom procesu hodnotenia je sumarizovať výstupy získané monitorovaním projektov na získanie informácií o účinnosti a efektívnosti vynaložených nákladov. Tieto informácie sa transformujú do monitorovacích a hodnotiacich správ, ktoré sa prerokovávajú na zasadnutiach obecného zastupiteľstva, resp. komisie pre rozvoj obce.

Proces hodnotenia využíva ako svoje vstupy všetky dáta získavané v procese monitorovania. Výstupom procesu hodnotenia, resp. celého procesu monitorovania a hodnotenia, sú hodnotiace a monitorovacie správy. Hodnotenie je vykonávané pravidelne za účelom merania efektivity voči cieľom projektov. Vykonáva sa v priebehu realizácie jednotlivých projektov a taktiež po ich ukončení. Posudzuje sa hlavne vecná stránka a vzniknuté problémy. Riešenie prioritných problémov sa posudzuje s použitím kritérií voči stanoveným ukazovateľom. Hodnotenie znamená kritické a objektívne overovanie. Plní funkciu spätnej väzby. Hodnotenie sa opiera o monitorovacie činnosti, ktoré mu poskytujú nevyhnutné informácie.

Základné monitorovacie ukazovatele plnenia programu hospodárskeho rozvoja a sociálneho rozvoja:

- počet pripravených investičných aktivít
- počet zrealizovaných investičných aktivít
- objem zrealizovaných investičných aktivít
- objem získaných prostriedkov z externých zdrojov
- objem aktivizovaných vnútorných zdrojov
- miera zapojenia obyvateľov a ostatných aktérov do aktivít PHRSR
- miera skvalitnenia poskytovaných služieb v riešenom území

- počet a rozsah poskytovaných služieb v riešenom území
- miera zvýšenia kvality a pripravenosti ľudských kapacít v riešenom území
- miera zvýšenia návštevnosti riešeného územia
- miera zviditeľnenia sa riešeného územia v regióne, v SR a EÚ
- počet a kvalita zrealizovaných občianskych aktivít
- miera skvalitnenia života obyvateľov riešeného územia

FORMULÁR Č. R 5 - PLÁN HODNOTENIA A MONITOROVANIA

Typ hodnotenia	Vykonať prvýkrát	Dôvod vykonania/periodicita
Strategické hodnotenie	Dlhodobé, vopred naplánované a hĺbkové. Jeho súčasťou by mali byť diskusie a konzultácie o naplnených a nenaplnených cieľoch. Dátum (rok), kedy sa má vykonať prvý krát, si určí samospráva riešeného územia sama.	Zistenie stavu dokumentu k reálnemu stavu riešeného územia, čo sa naplnilo a čo nenaplnilo, riešenia príp. vzniknutých problémov a pod. Periodicita, resp. pravidelné opakovanie, je vhodná raz ročne.
Operatívne hodnotenie	Vykonáva sa pravidelnejšie a častejšie, je založené na krátkodobej báze. Dátum (mesiac a rok), kedy sa má vykonať prvý krát, si určí samospráva riešeného územia sama.	Hodnotia sa jednotlivé aspekty PHRSR, najmä realizácia jednotlivých projektov a ich vplyv na samotné riešené územie. Vykonáva sa ideálne viac krát ročne (min. 2-krát).
Tematické hodnotenie časti PHRSR	Realizuje sa na konkrétnu časť dokumentu (obvykle strategickú), v rámci ktorej sa identifikujú možné problémy. Dátum (mesiac a rok), kedy sa má vykonať prvý krát, si	Hodnotí sa vybraná časť dokumentu alebo konkrétny projektový zámer, napr. v prípade, keď je považovaný za rizikovú, čo vyplýva z predchádzajúcej

Typ hodnotenia	Vykonať prvýkrát	Dôvod vykonania/periodicita
	určí samospráva riešeného územia sama.	monitorovacej správy. Periodicitu si určí samospráva riešeného územia sama.
Ad hoc mimoriadne hodnotenie	Ad hoc, alebo tzv. hodnotenie „za horúca“, sa vykonáva podľa aktuálnej potreby, ak si to vyžiada situácia (napr. vznikne nečakaný problém). Nie je vopred stanovené, kedy sa má realizovať prvý krát.	Vykonáva sa podľa aktuálnej potreby, ktorá vznikla nečakaným odklonením sa od stanovených cieľov, plánovaných hodnôt alebo pri návrhu zmeny obsahovej štruktúry dokumentu. Nepravidelná periodicita, podľa potreby.
Ad hoc hodnotenie celého PHRSR alebo jeho časti	Podobne ako mimoriadne hodnotenie, len sa určí, či je zamerané na vybranú časť, alebo celý dokument. Nie je vopred stanovené, kedy sa má realizovať prvý krát.	Vykonáva sa na základe rozhodnutia starostu/primátora, kontrolného orgánu obce/mesta, podnetu poslancov, príp. na základe protokolu Národného kontrolného úradu SR. Nepravidelná periodicita, podľa potreby.

FORMULÁR Č. R 6 - KOMUNIKAČNÝ PLÁN PRE FÁZU REALIZÁCIE PHRSR

Časový rámec	Miesto konania	Cieľová skupina	Forma	Téma, ciele	Vstupné údaje	Výstupy
8/2026	obecný úrad	poslanci	rokovanie	návrh rozpočtu k vybraným projektom	rozpočet obce na rok 2026	finálny rozpočet k vybraným projektom

Časový rámec	Miesto konania	Cieľová skupina	Forma	Téma, ciele	Vstupné údaje	Výstupy
				PHRSR		

FINANČNÁ ČASŤ

Finančná časť obsahuje finančné zabezpečenie jednotlivých opatrení a aktivít. Táto časť obsahuje indikatívny finančný plán na celé obdobie realizácie PHRSR, model viaczdrojového financovania jednotlivých opatrení, aktivít (projektov) za účasti partnerov v území, hodnotiacu tabuľku pre výber projektov a výnosovo-nákladovú analýzu.

Finančné vyčíslenie jednotlivých aktivít sa v PHRSR uvádza pri väčšine opatrení a aktivít, potrebných na naplnenie cieľov programu. Tie sú stanovené odhadom, konečné rozpočty budú súčasťou vykonávacích plánov. Pri schvaľovaní financovania jednotlivých úloh sa bude prihliadať na ich dôležitosť a dopad hospodársky, environmentálny a sociálny na rozvoj obce. Viaceré úlohy sa môžu realizovať v rámci bežnej prevádzky, v rámci vlastných kapacít samosprávy, ale mnohé zase vyžadujú náročnejšie finančné a personálne zdroje a spoluprácu s inými subjektmi.

Potenciálne zdroje na realizáciu opatrení a aktivít PHRSR sú:

- vlastné zdroje, rozpočet obce,
- bankové úvery,
- štátne dotácie z účelových fondov,
- financie z Národných projektov,
- štrukturálne fondy,
- nadácie, neinvestičné fondy,
- účelové fondy zahraničných zastupiteľstiev v SR,
- sponzoring podnikateľov, firiem, bankového sektora, súkromných osôb,
- združovanie prostriedkov verejnej a neverejnej sféry,
- a iné.

ZÁVER

7.1 ZHRNUTIE DOSIAHNUTÝCH VÝSLEDKOV

FORMULÁR Č. Z 1 - SCHVÁLENIE PHRSR

Schválenie PHRSR	
Dokument	**Názov:** Program hospodárskeho rozvoja a sociálneho rozvoja obce Chudá Lehota na roky 2026 - 2030 Štruktúra: 1. **Úvod** – základná charakteristika a význam spracovania dokumentu. 2. **Analytická časť** – analýza riešeného územia v 3 kľúčových oblastiach (socioekonomickej, územno-technickej a prírodno-environmentálnej). 3. **Strategická časť** – určuje hlavné ciele, priority a opatrenia potrebné pre ďalší rozvoj riešeného územia, pri rešpektovaní princípov regionálnej politiky, v záujme dosiahnutia udržateľného rozvoja územia. 4. **Programová časť** – definuje strategické prioritné rozvojové oblasti riešeného územia a určuje zoznam opatrení, potrebných na zabezpečenie realizácie tohto dokumentu. 5. **Realizačná časť** – je zameraná na popis inštitucionálneho a organizačného zabezpečenia a obsahuje informácia o monitorovaní a hodnotení, ktoré je potrebné pravidelne realizovať. Okrem toho táto časť obsahuje Akčný plán rozvoja obce/mesta (Formulár R 6). 6. **Finančná časť** – obsahuje finančnú časť, ktorá definuje zabezpečenie jednotlivých aktivít a opatrení, zdroje financovania a organizačnú stránku realizácie PHRSR 7. **Záver** – obsahuje informácie o schválení dokumentu.

Schválenie PHRSR	
Spracovanie	**Forma spracovania:** prostredníctvom webovej aplikácie E-PRO **Obdobie spracovania:** jún až august 2026 **Riadiaci tím:** Rudolf Daniš, starosta obce Chudá Lehota **Externá odborná spolupráca:** PROROZVOJ, s. r. o., poskytovateľ a prevádzkovateľ webovej aplikácie E-PRO **Účasť verejnosti a komunikácia s verejnosťou:** informovanie prostredníctvom webovej stránky obce, priekum verejnej mienky, Dotazník **Náklady na spracovanie:** suma za licenciu oprávňujúcu používať webovú aplikáciu E-PRO na vytvorenie tohto dokumentu
Prerokovanie	**Prerokovanie v orgánoch samosprávy:** kedy prebehlo (deň/ mesiac/rok), kto sa zúčastnili (výbory, komisie, rada) **Verejné pripomienkovanie:** 07 / 2026
Schválenie	**Návrh na uznesenie zastupiteľstva:** Na prijatie uznesenia obecného zastupiteľstva je potrebný súhlas nadpolovičnej väčšiny prítomných poslancov; na prijatie nariadenia je potrebný súhlas trojpätinovej väčšiny prítomných poslancov. Nariadenie a uznesenie obecného zastupiteľstva podpisuje starosta najneskôr do 10 dní od ich schválenia obecným zastupiteľstvom.