2025 - 2029

ČIČAROVCE

PROGRAM HOSPODÁRSKEHO ROZVOJA A SOCIÁLNEHO ROZVOJA

E-PRO
OBCE-EPRO.SK



OBSAH

1. ÚVOD **7**

1.1. Charakteristika dokumentu 8

1.2. Hodnotenie predchádzajúceho PHRSR 10

1.3. Zapojenie verejnosti 11

2. ANALYTICKÁ ČASŤ **15**

2.1. Charakteristika územia 16

2.2. História 17

2.3. Poslanie dokumentu 18

2.4. Socioekonomická analýza 18

2.4.2. Rozvojový potenciál 19

2.4.3. Demografické ukazovatele 19

2.4.4. Hospodárstvo a ekonomika 22

2.4.5. Finančná situácia 24

2.4.6. Podnikateľské a nepodnikateľské subjekty 26

2.4.7. Občianska vybavenosť 28

2.4.8. Bývanie 29

2.4.9. Školstvo 30

2.4.10. Zdravotníctvo a sociálne služby 31

2.4.11. Šport a rekreácia 31

2.4.12. Kultúra 34

2.4.13. Cestovný ruch a infraštruktúra pre turistov 34

2.4.14. Medzinárodný kontext a partnerstvá 34

2.5. Územno-technická analýza 34

2.5.2. Rozvojové osi 35

2.5.3. Dopravná infraštruktúra 36

2.5.4. Technická infraštruktúra 41

2.5.5. Limity využitia územia 45
2.6. Prírodno-environmentálna analýza 45
2.6.2. Ovzdušie 46
2.6.3. Vodné toky a plochy 46
2.6.4. Pôda 48
2.6.5. Hluk 48
2.6.6. Žiarenie 48
2.6.7. Odpadové hospodárstvo 50
2.6.8. Zeleň 51
2.6.9. Reliéf 51
2.6.10. Geomorfologické členenie 53
2.6.11. Geologické podložie 54
2.6.12. Klimatické podmienky 55
2.6.13. Rastlinstvo 56
2.6.14. Živočíšstvo 57
2.6.15. Životné prostredie 57
2.6.16. Ochrana prírody a krajiny 58
2.6.17. Limity využitia územia a potenciálne rozvojové plochy 61
2.7. Zhodnotenie prieskumov verejnej mienky 61
2.8. SWOT analýza 68
2.9. Matica vzájomných väzieb SWOT analýzy 71

3. STRATEGICKÁ ČASŤ 76
3.1. Opis rozvojovej stratégie 77

4. PROGRAMOVÁ ČASŤ 80

5. REALIZAČNÁ ČASŤ 105
5.1. Inštitucionálne a organizačné zabezpečenie 106
5.2. Monitorovanie a hodnotenie 113

6. FINANČNÁ ČASŤ 118

7. ZÁVER 120

7.1. Zhrnutie dosiahnutých výsledkov 121

PRÍHOVOR

Vážení obyvatelia, návštevníci a priaznivci našej obce!

Predkladáme Vám Program hospodárskeho rozvoja a sociálneho rozvoja (PHRSR) Čičarovce na roky 2025 – 2029. Tento strategický dokument a územno-plánovacia dokumentácia predstavujú dva najzákladnejšie a najdôležitejšie strategické a plánovacie dokumenty na úrovni každej jednej samosprávy v Slovenskej republike. Ich schválením v obecnom zastupiteľstve sa stávajú záväznými nástrojmi strategického, plánovitého a systémového riadenia rozvoja našej obce.

Predkladaný dokument je základným strednodobým plánovacím dokumentom podpory regionálneho rozvoja a regionálnej politiky na lokálnej úrovni. Priamo nadväzuje na strategické a programové dokumenty na vyššej regionálnej a najvyššej národnej úrovni. Dokument rešpektuje lokálne špecifiká územia a práve z ich analýzy stanovuje rozvojové opatrenia a aktivity, ktorých schválením sa obec zaväzuje k ich plneniu.

Vincent Hajdók, starosta obce Čičarovce

ZÁKLADNÉ ÚDAJE

FORMULÁR Č. Ú 7 - TITULNÁ STRANA DOKUMENTU PHRSR

Názov:	Program hospodárskeho rozvoja a sociálneho rozvoja obce Čičarovce na roky 2025 - 2029
Územné vymedzenie:	Košický kraj / obec Čičarovce
Územný plán obce / VÚC schválený:	áno
Dátum schválenia PHRSR:	12.2.2025
Dátum platnosti:	platný na roky 2025 - 2029
Verzia:	2.0
Publikovaný verejne:	17.2.2025

DOPLŇUJÚCE INFORMÁCIE

Základné identifikačné údaje	
Názov obce	Čičarovce
Kraj	Košický
Okres	Michalovce
Rozloha katastrálneho územia	2 663 ha
Starosta obce	Vincent Hajdók
Kontaktné informácie	

Tel. č.	Obecný úrad: 056 / 638 3170
	Mobil: 0905 616 039
E-mail	starosta.cicarovce@gmail.com
Webová stránka obce	www.obeccicarovce.sk

ÚVOD

Úvodná časť obsahuje základné informácie o programe hospodárskeho rozvoja a sociálneho rozvoja. Je tu možné nájsť informácie zo zákona, štruktúru dokumentu a taktiež hodnotenie predchádzajúceho dokumentu.

1.1 CHARAKTERISTIKA DOKUMENTU

Program hospodárskeho rozvoja a sociálneho rozvoja (PHRSR) je základný strednodobý programový dokument podpory regionálneho rozvoja pre jednotlivé obce. Je vypracovaný na základe zákona NR SR č. 539/2008 Z.z. o podpore regionálneho rozvoja v znení neskorších predpisov a metodikou a inštitucionálneho rámca tvorby verejných stratégií schválenou uznesením vlády SR č. 197/2017 z 26. apríla 2017 a nadradenými programovými dokumentmi.

FORMULÁR Č. Ú 1 – ZÁMER SPRACOVANIA PHRSR

Zámer spracovania PHRSR	
Názov dokumentu	Program hospodárskeho rozvoja a sociálneho rozvoja obce Čičarovce
Forma spracovania	Spracovanie prostredníctvom webovej aplikácie E-PRO
Riadenie procesu spracovania	• Vincent Hajdók, starosta obce Čičarovce • Poradný tím PROROZVOJ • Uskutočnenie prieskumu verejnej mienky, informovanie prostredníctvom web stránky, Dotazník
Obdobie spracovania	november / 2024 – január / 2025
Financovanie spracovania	Financovanie z interných zdrojov - rozpočet obce

Vypracovanie PHRSR je dôležité pre dosiahnutie využitia strategického plánovania na území obce, lepšiu implementáciu rozvojových aktivít a zvyšovanie konkurencieschopnosti a efektivity pri čerpaní z fondov Európskej únie v rámci aktuálnych operačných programov. V prípade tvorby tohto programového dokumentu je dôležitá participácia verejnosti v procese tvorby PHRSR, čím sa zabezpečí spätná väzba a dosiahne sa konsenzu. Participovaním obyvateľov a záujmových skupín sa dosiahne vhodná implementácia rozvojových aktivít, ktoré podporia všeobecnú atraktivitu územia obce. Pri stanovovaní cieľov a rozvojových aktivít je nutné prihliadať na ciele a priority dokumentu Národná stratégia regionálneho rozvoja Slovenskej republiky.

Základné princípy tvorby programu hospodárskeho rozvoja a sociálneho rozvoja:

- Založenie na kvalitných a overených dátach
- Komplexná analýza v troch kľúčových oblastiach (socioekonomická, územno-technická a prírodno-environmentálna)
- Participovanie verejnosti v procese tvorby PHRSR
- Vytvorenie partnerstva hlavných aktérov územia
- Vyjadrenie vízie a cieľov v konkrétnych stratégiách a rozvojových projektoch obce

Základná štruktúra programu hospodárskeho rozvoja a sociálneho rozvoja

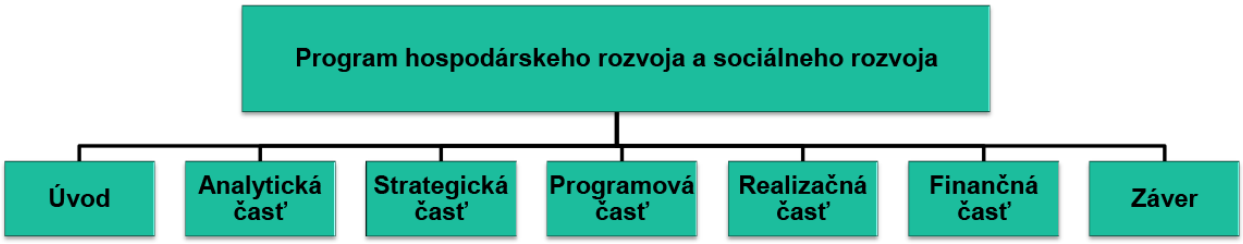

Podľa zákona NR SR č. 539/2008 je PHRSR definovaný ako:

(1) Strednodobý rozvojový dokument, ktorý je vypracovaný v súlade s cieľmi a prioritami ustanovenými v Národnej stratégii regionálneho rozvoja a zohľadňuje ciele a priority ustanovené v programe hospodárskeho rozvoja a sociálneho rozvoja vyššieho územného celku, na území ktorého sa obec nachádza, a je vypracovaný podľa záväznej časti územnoplánovacej dokumentácie obce.

(2) Vypracovanie programu hospodárskeho rozvoja a sociálneho rozvoja zabezpečuje obec pri uplatnení partnerstva.

(3) Program hospodárskeho rozvoja a sociálneho rozvoja, vytvorený v rámci partnerstva, pozostáva z:

a) analytickej časti, ktorá obsahuje komplexné hodnotenie a analýzu východiskovej situácie obce, odhad jej budúceho vývoja, možné riziká a ohrozenia vo väzbe na existujúce stratégie a koncepcie a využívanie vnútorného potenciálu územia, jeho limitov a rozvoja, definovanie

podmienok udržateľného rozvoja obce,

b) strategickej časti, ktorá obsahuje stratégiu rozvoja obce pri zohľadnení jej vnútorných špecifík, určuje hlavné smery, priority a ciele rozvoja obce rešpektovaním princípov regionálnej politiky, s cieľom dosiahnutia vyváženého udržateľného rozvoja územia,

c) programovej časti, ktorá obsahuje najmä zoznam opatrení a aktivít potrebných na zabezpečenie realizácie PHRSR,

d) realizačnej časti, ktorá je zameraná na popis postupov inštitucionálneho zabezpečenia formou partnerstva a organizačné zabezpečenie realizácie PHRSR, systém monitorovania a hodnotenia plnenia PHRSR s ustanovením merateľných ukazovateľov, vecný a časový harmonogram realizácie PHRSR formou akčných plánov,

e) finančnej časti, ktorá obsahuje finančné zabezpečenie jednotlivých opatrení a aktivít, inštitucionálnej a organizačnej stránky realizácie PHRSR.

(4) Aktualizácia PHRSR sa vypracúva podľa potreby.

(5) PHRSR a jeho aktualizáciu schvaľuje obecné zastupiteľstvo.

(6) Schválenie PHRSR a príslušnej územnoplánovacej dokumentácie, ak jej spracovanie vyžaduje osobitný predpis, je podmienkou na predloženie žiadosti obce o poskytnutie dotácie zo štátneho rozpočtu a z doplnkových zdrojov podľa § 4, ods. 2

FORMULÁR Č. PP 1 - ZOZNAM ANALYZOVANÝCH KONCEPČNÝCH DOKUMENTOV

Názov dokumentu	Platnosť dokum.	Úroveň dokum.	Oblasť dát / téma	Zdroje údajov
Národná stratégia regionálneho rozvoja SR (NSRR)	2020 - 2030	národná	regionálny rozvoj	http://www.mpsr.sk/mvrrfiles/003994a.pdf

1.2 HODNOTENIE PREDCHÁDZAJÚCEHO PHRSR

Plánované aktivity v predchádzajúcom PHRSR ktoré boli zrealizované:

Číslo	Názov	Rok	Náklady
2.2.1.	Rekonštrukcia autobusových zastávok	2018	20 000 €

2.3.1.	Vybudovanie urnového hája na verejnom cintoríne	2018	10 000 €
2.3.2.	Rekonštrukcia budovy Komunitného centra	2018	80 000 €
2.3.3.	Rekonštrukcia a modernizácia školskej jedálne a kuchyne	2018	45 000 €
2.4.2.	Revitalizácia verejného priestranstva v širšom centre obce vybudovaním parku		20 000 €
3.1.2.	Rekonštrukcia odvodňovacieho kanála pri štátnej ceste	2018	40 000 €
3.2.1.	Vybudovanie obecného kompostoviska	2019	70 000 €
neplán.	Kompletná rekonštrukcia verejného osvetlenia		
neplán.	Zakúpenie techniky na údržbu obce - traktor, náves a čelný nakladač		
neplán.	Realizácia závlahového systému pre trávnik futbalového ihriska		

Plánované aktivity v predchádzajúcom PHRSR ktoré boli čiastočne realizované:

Číslo	Názov	Rok	Náklady
1.1.1.	Udržiavanie pracovných návykov a poradenstvo a pomoc pri hľadaní zamestnania	2017-2024	
1.1.2.	Spolupráca s ÚPSVaR pri aktivitách podporujúcich znižovanie nezamestnanosti, rovnosť príležitostí a začleňovanie znevýhodnených skupín do pracovného procesu	2017-2024	
2.4.3.	Výstavba detského ihriska	2019	15 000 €

Plánované aktivity v predchádzajúcom PHRSR ktoré neboli realizované:

Číslo	Názov	Rok	Náklady
2.1.1.	Vytváranie verejno-súkromných partnerstiev a rozvoj spolupráce verejného a súkromného sektora	2017-2024	
2.4.1.	Vybudovanie cyklotrasy s využitím existujúceho Náučného chodníka na pozorovanie vzácneho vtáctva a prírody	2019	30 000 €
3.1.1.	Revitalizácia vodného toku Udoč za súčinnosti správcu vodného toku	2018	8 000 €

1.3 ZAPOJENIE VEREJNOSTI

FORMULÁR Č. Ú 3 – METÓDY ZAPOJENIA VEREJNOSTI DO PRÍPRAVY PHRSR

Metóda	Informovanie verejnosti	Získavanie názorov verejnosti	Zohľadnenie názorov verejnosti
Internetové stránky – vrátane verejných pripomienok tzv. chatrooms; sociálne siete	X	X	
Účasť na miestnych aktivitách a podujatiach		X	
Stretnutia	X	X	
Verejné stretnutia	X	X	X
Využitie miestnych ľudí na získavanie názorov		X	
Dotazník pre širokú verejnosť	X	X	X
Prieskumy verejnej mienky		X	X
Iné aktivity			

FORMULÁR Č. A 3 – PLÁNOVACÍ FORMULÁR PRIESKUMU

Dôležité otázky	Zdôvodnenie	Poznámky
Prečo je potrebné získať informácie prostredníctvom prieskumu?	Je ideálnym nástrojom na získanie verejnej mienky obyvateľov.	Zdôvodnenie, náčrt a spôsob prieskumu, očakávané výsledky.
Čo je jeho cieľom?	Získanie čo najväčšieho počtu názorov všetkých záujmových skupín obyvateľov.	Definovanie záujmov obyvateľov, kľúčové oblasti prieskumu.
Akým spôsobom sa bude realizovať?	On-line prieskum verejnej mienky obyvateľov bol vybraný na základe finančnej nenáročnosti a možnosti oslovenia veľkého počtu respondentov.	Typ prieskumu - náhodný. Druh prieskumu - dotazník.
Aké budú finančné nároky?	Najväčšie odhadované náklady budú použité na zhotovenie materiálov kvalitného on-line prieskumu a jeho vyhodnotenia – táto úloha bude zverená vybranej spoločnosti.	Cena za prieskum verejnej mienky je zahrnutá v poplatku za používanie webovej aplikácie E-PRO, bol vykonávaný externou spoločnosťou.
Aké budú časové nároky?	Prieskum sa bude realizovať min. počas obdobia 2 mesiacov, aby mohla byť oslovená čo najväčšia skupina respondentov.	11 - 12 / 2024

Dôležité otázky	Zdôvodnenie	Poznámky
Kto bude zodpovedný za realizáciu prieskumu?	Hlavný koordinátor prieskumu zodpovedá za jeho správnu realizáciu a analýzu zozbieraných dát.	Tím PROROZVOJ.

ANALYTICKÁ ČASŤ

Analytická časť je zameraná na podrobnú analýzu celého riešeného územia. Je rozdelená na 3 hlavné oblasti: socioekonomickú, územno-technickú a prírodno-environmentálnu analýzu. V analytickej časti sa čitateľ dozvie celú charakteristiku územia a po jej prečítaní si bude môcť vytvoriť o území vlastný obraz.

2.1 CHARAKTERISTIKA ÚZEMIA

Administratívne patrí obec Čičarovce do Košického samosprávneho kraja, okresu Michalovce, regiónu Zemplín. Rozprestiera sa vo východnej časti Východoslovenskej nížiny, západne (5 km) od mesta Veľké Kapušany a južne od okresného mesta Michalovce, v nadmorskej výške okolo 106 m n.m., pričom rozloha katastrálneho územia je 2 663 ha. Územie obce je popretkávané sieťou odvodňovacích kanálov (s názvami Čičarovský, Suchý, Veľký, Ptrukšianský kanál) a tokom Udoč. Južnou časťou katastrálneho územia preteká rieka Latorica. Krajinnou dominantou je CHKO Latorica, ktorá sa rozprestiera na juhozápadnej časti katastra obce.

Katastrálne územie obce Čičarovce hraničí:

- na západe s obcami Beša a Ižkovce,
- na severe s Vojanmi a Krišovskou Lieskovou,
- na východe s Veľkými Kapušanmi.

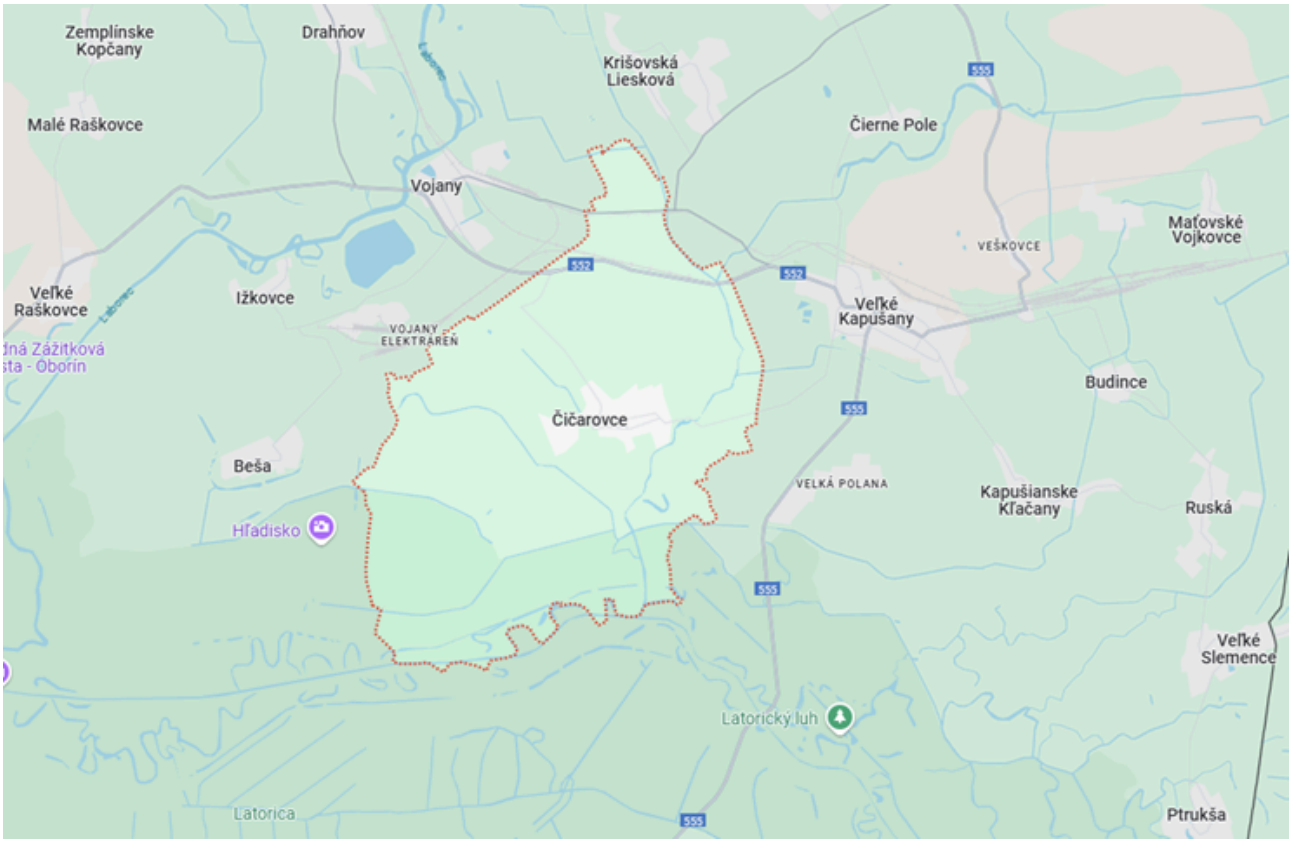

2.2 HISTÓRIA

Podľa informácií podľa ústneho tradovania v rodine Oroszovcov, územie Čičaroviec dostal Fridrik Ján od kráľa Kálmána Könyvesa v roku 1107. Avšak prvá písomná zmienka o obci pochádza z obdobia roku 1263, kedy Sobeslav de Checher daroval svojmu synovi časť svojho pozemku. Dlhé stáročia boli najvplyvnejšími zemepánmi dediny rodiny Csicseri, Orosz a Ormós, ktoré pochádzajú zo spoločných rodinných koreňov.

Obec už v 13. storočí mala svoju farnosť. Spisy spomínajú meno Balázsa Csicseryho z roku 1248, ako prvého farára dediny. Potomkovia Fridrika sa neskôr dali premenovať podľa názvu obce. Boli prívržencami kráľov z rodu Árpáda. Na začiatku 14-tého storočia po nástupe Anjouovcov stratili časť svojich pozemkov, ale onedlho ich dostali späť, lebo zaplatili za ne daň 24 grošov. Mnoho spisov zachytáva právne spory medzi členmi tohto rodu a okolitými zemepánmi, najmä s rodinou Kaposi, ktorých pozemky patrili k pozemkom kláštora v Lelesi. V roku 1359 bol tento kláštor vykradnutý, ako pomsta za zavraždenie Jánosa Csicseryho na župnej schôdze. Spory sa medzi týmito rodmi viedli až kým kráľ Žigmund nevydal svoje rozhodnutie, v ktorom podľa sťažnosti brata Dominika rozhodol tak, že šľachtici, najmä rodina de Checher, musí vynahradiť všetky spôsobené škody a potrestať vinníkov. Moc rodu nepretržite rástla, v obci mali opevnení kaštieľ, ako symbol panského majetku. Patrili im aj obce Vojany, Ižkovce a Beša. V roku 1411, András, syn Pála Csicseri-Ormósa sa stal županom Szabolcs-skej župy.

V roku 1425 bolo v obci 8 poddanských pozemkov. V polovici 15-tého storočia sa Zsigmond Csicseri so svojím synom, Mihályom spojili s husitami Jána Jiskru a ich pomocou zničil a vyrabovali celú obec a odniesli všetky poklady svojej rodiny. Neskôr sláva tohto rodu a tým aj význam dediny začalo upadať. V rokoch 1481-1487 mal Balázs Ráskay prenajaté pozemky v obci. V roku 1600 tvorilo zemepanskú dedinu 28 domov. V dedine sa najmä medzi obyvateľmi s maďarskou národnosťou rozšírilo reformované vierovyznanie. Potom prišla éra protireformácie, čo sa odzrkadlilo aj v každodenných sporoch medzi kalvinistami a katolíkmi. Kvôli častým vojnám, vzburám a chorobám ako mor a cholera sa počet obyvateľov výrazne znížil. V roku 1697 tu žilo 7 poddanských rodín. V období kedy na juhu Zemplína bola väčšina obcí opustených, v Čičarovciach bolo vedených 22 rodín. V roku 1720 však bolo vedených už len 14 rodín. V polovici 18-tého storočia boli zemepánmi v dedine rodiny Oroszovcov a Barkóczy-ovcov. V roku 1770 bola dedina

vedená pod menom Csicsorócz. Obyvatelia sa živili pôdohospodárstvom a pastierstvom. V obci boli tri školy pri jednotlivých farnostiach.

Sťahovanie (zbehávanie, úteky) poddaných za lepšími podmienkami bolo začiatkom 18. storočia veľmi rozšírené. Pohyb obyvateľstva neustal ani v nasledujúcom období – napr. v rokoch 1724 až 1728 utiekli z Čičaroviec mimo hraníc Užskej stolice šiesti poddaní. Zo súpisu, ktorý bol v Užskej stolici zhotovený počas zimných mesiacov na prelome rokov 1735 a 1736, sa dozvedáme ďalšie zaujímavé údaje. Z Čičaroviec (tie boli súčasťou kapušianskeho okresu) dovtedy napr. utieklo celkovo 30 poddaných a zostalo tu 10 poddaných, resp. „hláv" poddanských rodín. Na druhej strane sa v dedine usadili poddaní z iných obcí – napr. v roku 1745 to boli piati poddaní zo vzdialenejších oblastí Užskej stolice.

Zdroj: webová stránka obce Čičarovce

2.3 POSLANIE DOKUMENTU

Poslaním dokumentu Programu hospodárskeho rozvoja a sociálneho rozvoja obce Čičarovce je definovanie rozvojových aktivít, potrebných na ďalší rozvoj územia, s prihliadnutím na záujmy a potreby obyvateľov obce.

2.4 SOCIOEKONOMICKÁ ANALÝZA

Socioekonomická analýza obsahuje 2 hlavné časti. Prvá je zameraná na analýzu rôznych údajov o obyvateľstve (vývoj, prírastky/úbytky, národnostná, veková štruktúra a mnohé ďalšie). Ďalšie časti sú venované ekonomike, bývaniu, školstvu, zdravotníctvu, kultúre a ďalším oblastiam.

Socioekonomická analýza je zameraná jednak na analýzu demografických údajov (údaje o počte, vývoji a štruktúre obyvateľstva), jednak na zistenie situácie v oblasti bývania, školstva, kultúry a ďalších oblastí.

2.4.1 ROZVOJOVÝ POTENCIÁL

Rozvojový potenciál obce súvisí so skvalitnením služieb pre cestovný ruch. V obci sa nachádzajú zaujímavé historické pamiatky - Kostol reformovaný (z 18.storočia), Kostol rímsko-katolícky (1796-1802), Kostol gréckokatolícky (zač. 19.storočia) a Kúria klasicistická (1.tretina 19.storočia).

Turistickým lákadlom tejto lokality je náučný chodník Beša-Čičarovce, ktorý prechádza Chránenou krajinnou oblasťou Latorica a chráneným areálom Bešiansky polder. Na trase náučného chodníka, ktorý je otvorený od roku 2011 je informačné centrum ochrany prírody v Čičarovciach, ktoré sa nachádza v budove obecného úradu. Potom sú tu tri odpočívadlá a dve veže - jedna na Moľve pri Beši, 3,5 m vysoká, a druhá, vysoká 9,5 m, pri Čičarovciach v lokalite Sobotský klin s výhľadom na okolité lúky, kde možno počas jesennej vtáčej migrácie pozorovať okrem iného oba druhy bocianov. Pre zvýšenie návštevnosti - sprístupnenie náučného chodníka aj pre cykloturistov a rodiny s deťmi na bicykloch obec plánuje vybudovať súbežne s náučným chodníkom aj chodník pre cyklistov.

2.4.2 DEMOGRAFICKÉ UKAZOVATELE

2.4.2.1 VÝVOJ POČTU OBYVATEĽOV

Za posledných 10 rokov - od roku 2014 do roku 2023 sa zmenil počet z 901 na 930 obyvateľov, čo znamená prírastok evidovaného stavu o 29 obyvateľov.

VÝVOJ POČTU OBYVATEĽOV V ROKOCH 2014 AŽ 2023

Rok	Počet obyvateľov
2014	901
2015	907
2016	904
2017	902
2018	895
2019	883
2020	885

Rok	Počet obyvateľov
2021	907
2022	914
2023	930

Zdroj: Štatistický úrad SR, 2025

2.4.2.2 ROZDELENIE OBYVATEĽSTVA PODĽA POHLAVIA

Podľa posledných dostupných údajov mala v obci miernu prevahu mužská populácia, a to v pomere 50,4 % ku 49,6 %.

ROZDELENIE OBYVATEĽSTVA PODĽA POHLAVIA V ROKU 2023

Pohlavie	Počet obyvateľov
Muži	469
Ženy	461

Zdroj: Štatistický úrad SR, 2025

2.4.2.3 PRÍRASTOK/ÚBYTOK OBYVATEĽOV

Prirodzený prírastok/úbytok obyvateľstva predstavuje rozdiel živonarodených a zomrelých za určité obdobie. V rokoch 2014 – 2023 bol zaznamenaný prirodzený úbytok obyvateľov, okrem posledných rokov 2020, 2022 a 2023. Najvyššiu hodnotu úbytku dosiahol v roku 2018, kedy nastal prirodzený úbytok 6 obyvateľov. Pozitívne je, že v roku 2022 bol kladný prírastok 6 obyvateľov.

Prírastok/úbytok obyvateľstva sťahovaním predstavuje rozdiel medzi migračným prírastkom a úbytkom. Počas sledovaných rokov mal prevažne kladný charakter, okrem rokov 2018 a 2019. Najviac nových prisťahovaných obyvateľov zaznamenala obec v posledných rokoch 2021 a 2023.

PRÍRASTOK/ÚBYTOK OBYVATEĽOV V ROKOCH 2014 AŽ 2023

Rok	Prirodzený prírastok alebo úbytok	Prírastok alebo úbytok sťahovaním	Celkový prírastok alebo úbytok
2014	-2	6	4
2015	-1	7	6
2016	-5	2	-3
2017	-4	2	-2
2018	-6	-1	-7
2019	-1	-11	-12
2020	1	1	2
2021	-5	10	5
2022	6	1	7
2023	2	14	16

Zdroj: Štatistický úrad SR, 2025

2.4.2.4 VEKOVÁ ŠTRUKTÚRA OBYVATEĽOV

Veková štruktúra obyvateľstva v obci rozdelená do troch kategórií:

- *Predproduktívna:* 0-14 rokov, ktorá je zastúpená v počte 175 obyvateľov.
- *Produktívna*: 15-64 rokov, ktorá tvorí najpočetnejšiu skupinu, spolu 628 obyvateľov.
- *Poproduktívna*: 64 a viac - predstavuje 127 obyvateľov.

VEKOVÁ ŠTRUKTÚRA OBYVATEĽOV V ROKU 2023

Pohlavie	Predproduktívna zložka	Produktívna zložka	Poproduktívna zložka
Muži	85	341	43
Ženy	90	287	84

Zdroj: Štatistický úrad SR, 2025

2.4.2.5 NÁRODNOSTNÁ ŠTRUKTÚRA OBYVATEĽSTVA

Najvyšší podiel obyvateľstva je zastúpený maďarskou národnosťou (69,3 %), druhú najpočetnejšiu skupinu tvorí obyvateľstvo rómskej národnosti (17,4 %) a potom obyvatelia slovenskej národnosti (9,1 %). Okrem toho majú v obci zastúpenie aj obyvatelia českej národnosti. Pre 28 obyvateľov nebola národnosť v rámci Sčítania2021 zistená.

2.4.2.6 NÁBOŽENSKÁ ŠTRUKTÚRA OBYVATEĽSTVA

Z hľadiska vierovyznania sa obyvatelia obce hlásia k 6 náboženstvám, z ktorých dominantné postavenie má kalvínske - reformovaná kresťanská cirkev (s počtom 337 obyvateľov), potom je to rímskokatolícka cirkev (287 obyvateľov) a gréckokatolícka cirkev (186 obyvateľov). K ostatným 3 náboženstvám sa v sledovanom období roku 2021 prihlásilo 15 obyvateľov. Bez vyznania žije v obci 48 obyvateľov a pre 31 nebolo vievyznanie zistené.

NÁBOŽENSKÁ ŠTRUKTÚRA OBYVATEĽSTVA V ROKU 2021

Náboženské vyznanie	Počet obyvateľov
Rímskokatolícka cirkev	287
Gréckokatolícka cirkev	186
Evanjelická cirkev augsburského vyznania	10
Reformovaná kresťanská cirkev	337
Náboženská spoločnosť Jehovovi svedkovia	3
Kresťanské zbory	2
Iná cirkev	3
Nezistené vierovyznanie	48
Obyvateľstvo bez vyznania	31

Zdroj: Štatistický úrad SR, 2025

2.4.3 HOSPODÁRSTVO A EKONOMIKA

Najväčšou spoločnosťou a zamestnávateľom, ktorá v obci vykonáva podnikateľskú činnosť

je Agro družstvo Čičarovce, jeho právna forma je Družstvo. Zaoberá sa poľnohospodárskou prvovýrobou, zabezpečovaním hospodárskych a sociálnych potrieb svojich členov, vykonávaním jednoduchých stavieb a poddodávok, poskytovaním mechanizmov, dopravných prostriedkov a vykonávaním poľnohospodárskych prác a služieb pre právnické a fyzické osoby. V roku 2023 dosiahla celkové výnosy 4 585 374 €, pričom zisk bol 41 065 €. Najväčší podiel na celkových výnosoch majú tržby za tovar, výrobky a služby (viac ako 3,4 mil. €). Družstvo má viac ako 50 zamestnancov.

Obec Čičarovce poskytuje niektoré svoje služby za úhradu podľa zverejneného VZN č.7/2024 a jej Prílohy č.1 - Sadzobník cien. Ponúka možnosť prenájmu sály Kultúrneho domu, miestnosti OSZLOPOS, alebo aj samostatne kuchyne. Cenník zahŕňa aj za reláciu v miestnom rozhlase a za ubytovanie (obyvatelia majú zvýhodnenú cenu). Obec ponúka ubytovaciu kapacitu 7 osôb, ubytovacie zariadenie sa nachádza v areáli základnej školy.

Okres Michalovce, do ktorého administratívne patrí obec Čičarovce má evidovaný podiel disponibilných uchádzačov o zamestnanie v produktívnom veku na počte obyvateľov v produktívnom veku (PDU) v rozsahu od 4,01 % do 6 %.

Podiel disponibilných UoZ v produktívnom veku na počte obyvateľov v produktívnom veku (PDU) v okresoch SR k 31.12.2023

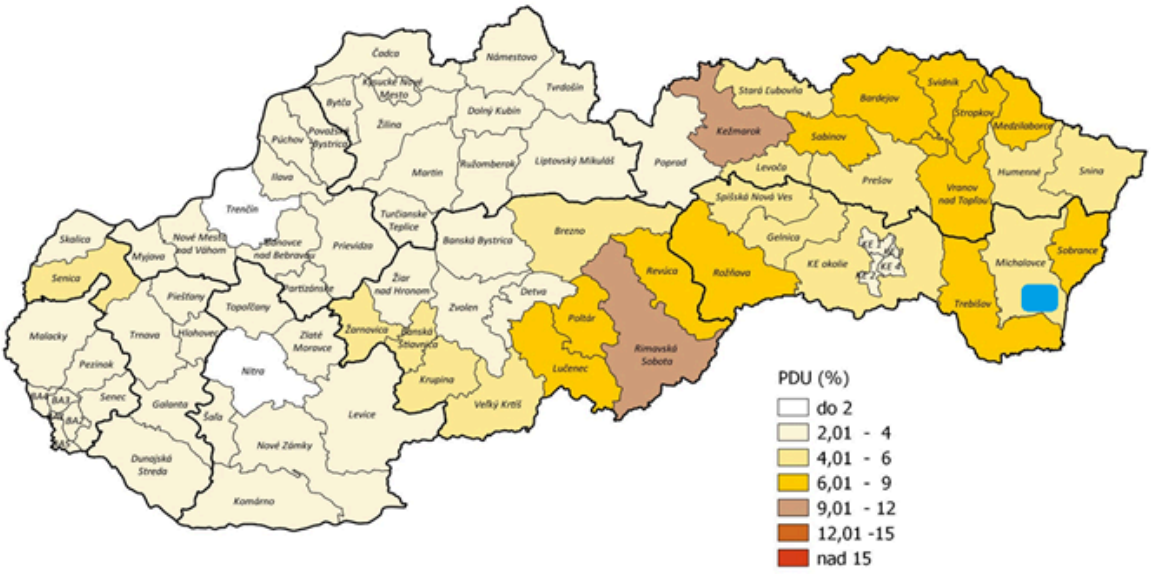

Ústredie práce, sociálnych vecí a rodiny Bratislava.

2.4.4 FINANČNÁ SITUÁCIA

Podľa verejne dostupných údajov spoločnosti Finstat (www.finstat.sk) dosiahla obec Čičarovce v roku 2023 záporný hospodársky výsledok -32 667 €. Pričom celkové náklady boli 759 732 € a celkové výnosy boli 727 065 €.

Dosahované celkové náklady a celkové výnosy za posledné roky boli:

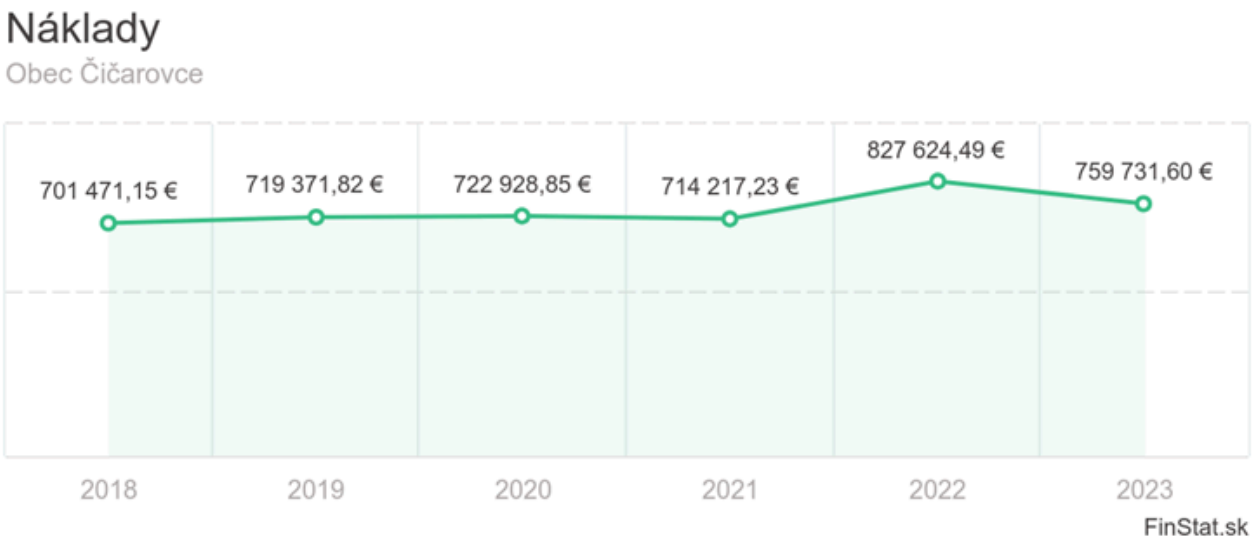

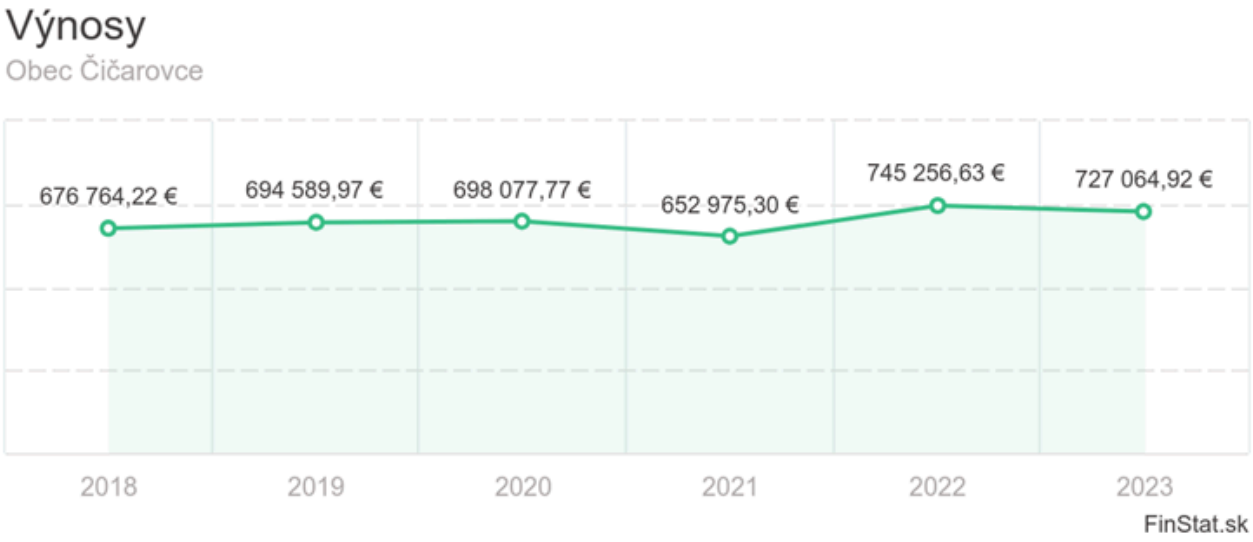

Hospodárske výsledky obce Čičarovce za posledné roky boli:

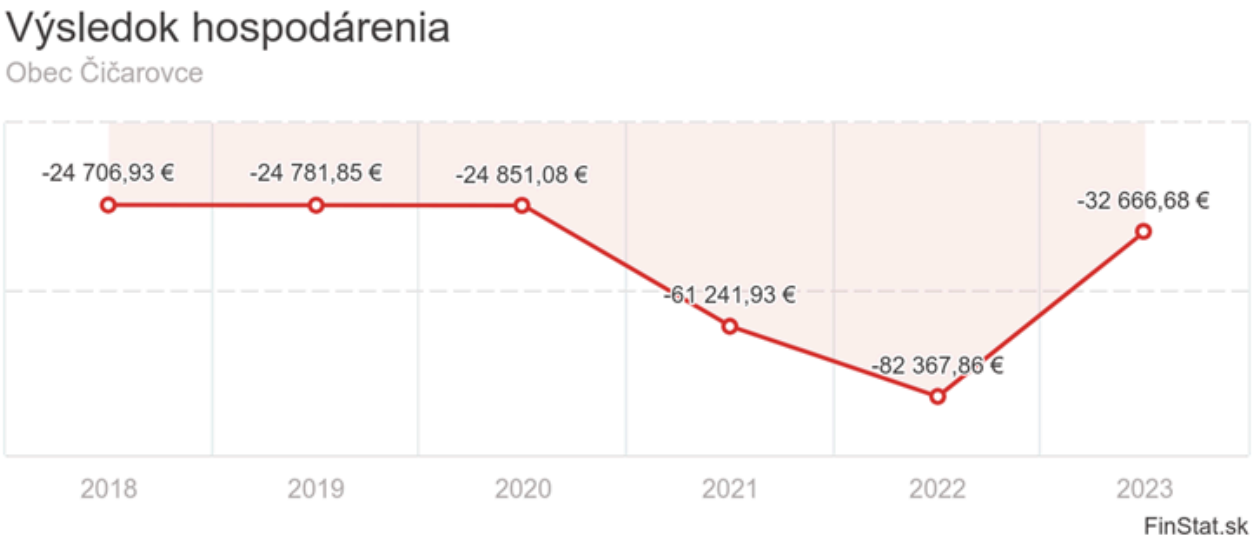

2.4.5 PODNIKATEĽSKÉ A NEPODNIKATEĽSKÉ SUBJEKTY

Podľa dostupných informácií Obchodného registra SR (www.orsr.sk) má v obci Čičarovce svoje sídlo 13 podnikateľských subjektov.

- Agro družstvo Čičarovce, družstvo - poľnohospodárska prvovýroba, vykonávanie jednoduchých stavieb a poddodávok, poskytovanie mechanizmov, dopravných prostriedkov a vykonávanie poľnohospodárskych prác a služieb.
- Crystal LEYA, s.r.o. - služby v poľnohospodárstve a záhradníctve, chov vybraných druhov zvierat, služby v lesníctve a poľovníctve, výroba kŕmnych zmesí, a iné.
- FREY PLUS, s.r.o. - výroba počítačových, elektronických a optických výrobkov, ubytovacie služby, vedenie účtovníctva, pohostinská činnosť a výroba hotových jedál pre výdajne, a iné.
- GTA, s.r.o. - prevádzkovanie záložne, výroba výrobkov z gumy a plastov, produkcia filmov a videozáznamov, oprava a údržba potrieb pre domácnosť, športových potrieb a výrobkov jemnej mechaniky, a iné.
- K&M Design, s.r.o. - počítačové služby, inžinierska činnosť, stavebné cenárstvo, projektovanie a konštruovanie elektrických zariadení, a iné.
- LAPIDARIS Slovakia, s.r.o. - počítačové služby a počítačové spracovanie údajov, prevádzkovanie kultúrnych, spoločenských a zábavných zariadení, a iné.
- LENGY s.r.o. - výroba zámočníckych a strojárenských výrobkov, podnikanie v oblasti nakladania s odpadmi, pohostinská činnosť, maloobchod a veľkoobchod, a iné.
- NLCS, s.r.o. - vykonávanie medzinárodnej nákladnej cestnej dopravy, sťahovacie služby, baliace činnosti, manipulácia s tovarom, cestná motorová doprava vykonávaná osobnými vozidlami do 9 miest na sedenie, zasielateľstvo, a iné.

- RM-TRANSFER, s.r.o. - nákladná cestná doprava, sťahovacie služby, kuriérske služby, prenájom nehnuteľností, maloobchod a veľkoobchod, a iné.
- ŠMAJDA-STAV s.r.o. - dokončovacie stavebné práce, služby požičovní, nákladná cestná doprava, počítačové služby a počítačové spracovanie údajov, a iné.
- XENON PLUS, s.r.o. - dokončovacie stavebné práce, služby v lesníctve a poľovníctve, služby v poľnohospodárstve a záhradníctve, nakladanie s iným ako nebezpečným odpadom, a iné.
- XENON, s.r.o. - navrhovanie a projektovanie počítačových sietí, demolácie, zemné práce a prípravné práce pre stavbu, maliarske a natieračské práce, montáž sadrokartónových priečok a podhľadov, a iné.
- zuzass s.r.o. - výroba hračiek, bižutérie a suvenírov, prevádzkovanie zariadení slúžiacich na regeneráciu a rekondíciu, služby súvisiace so skrášľovaním tela, pánske, dámske a detské kaderníctvo, a iné.

FORMULÁR Č. A 5 - EVIDENCIA MIMOVLÁDNYCH ORGANIZÁCIÍ

Názov:
TJ Družstevník, futbalový klub Čičarovce
Základná organizácia Slovenského zväzu telesne postihnutých Čičarovce
Klub dôchodcov
Poľovnícke združenie PZ-Latorica Čičarovce
Pozemkové lesné spoločenstvo Čičarovce

2.4.6 OBČIANSKA VYBAVENOSŤ

Občianska vybavenosť (OV) predstavuje široký komplex zariadení a účelovo upravených plôch, ktorých cieľom je uspokojovanie najrozmanitejších potrieb obyvateľov všetkých vekových kategórií.

V rámci základnej občianskej vybavenosti sa tu nachádza obecný úrad, kultúrny dom, knižnica, amfiteáter, dom ľudových tradícií, komunitné centrum, materská škola, základná škola (pre 1.stupeň), trávnaté futbalové ihrisko, multifunkčné ihrisko s umelým povrchom, Hosťovský dom (Turistická ubytovňa), Hasičská zbrojnica, cintorín s domom smútku. Poštové služby sú poskytované prostredníctvom poštovej doručovateľky Slovenskej pošty.

V roku 2022 na základe uznesenia obecného zastupiteľstva bolo na cintoríne postavené Kolumbárium - urnová stena s počtom 21 urnových buniek. Toto Kolumbárium obec financovala z vlastných zdrojov sumou 13 655,03 €. Zhotoviteľom diela bola spoločnosť AVM s.r.o., Nové Zámky.

Kolumbárium - urnový systém MODU-AL na obecnom cintoríne:



2.4.7 BÝVANIE

Obyvatelia obce bývajú v rodinných domoch, bytové domy sa obci nenachádzajú. Podľa výsledkov posledného Sčítania 2021 je v obci Čičarovce postavených 248 rodinných domov (RD).

Rozdelenie RD podľa obdobia ich výstavby:

- do roku 1960 bolo postavených 121 RD (48,8 %)
- od r.1961 do r.1980 bolo postavených 103 RD (41,5 %)
- od r.1981 do r.2000 bolo postavených 15 RD (6,1 %)
- od r.2001 do r.2010 boli postavené 3 RD (1,2 %)
- od r.2011 do r.2015 boli postavené 3 RD (1,2 %)
- po roku 2016 boli postavené 3 RD (1,2 %)

2.4.8 ŠKOLSTVO

Obec je zriaďovateľom materskej školy a základnej školy v obci. Materskú školu s vyučovacím jazykom maďarským navštevuje priemerne 22 detí, pričom je jedno triedna. Materská škola organizuje pre deti, rodičov a priateľov každoročne kultúrne a spoločenské podujatia, napr. Šarkaniáda, Jesenná tvorivá dielňa, Vianočné oslavy, Privítanie Mikuláša, Medovníkové dni, Zimné radovánky, Deň zeme, Karneval, Oslavy pri príležitostí Dňa matiek, MDD a iné. Budova MŠ bola postavená v roku 1978 a v nasledujúcich rokoch prebehla postupná rekonštrukcia budovy - vymenené okná, oprava a zateplenie fasády, posledný krát bola realizovaná v roku 2015 rekonštrukcia plochej strechy za pomoci dotácie z Environmentálneho fondu. V objekte materskej školy sa nachádzajú aj 2 garáže.

Súčasťou budovy MŠ je školská jedáleň, ktorá patrí pod zriaďovateľskú pôsobnosť obce. Stravujú sa tu deti materskej a základnej školy, zamestnanci obecného úradu a školy. Prostredníctvom školskej jedálne je zabezpečovaná strava aj pre iných stravníkov z obce. Kapacita jedálne je 90 stravníkov.

Základná škola je s vyučovacím jazykom maďarským, nie je plnohodnotná, ale len pre 1.stupeň vzdelávania, navštevuje ju priemerne 30 žiakov. Vyučovanie je realizované v 2 triedach a v jednej počítačovej učebni. Pri základnej škole funguje školský klub detí, ktorý je plný hier a zábavy. Školský klub detí zabezpečuje pre deti, ktoré plnia povinnú školskú dochádzku na ZŠ aj činnosti podľa školského výchovného programu, ktorý je zameraný nielen na ich prípravu na vyučovanie, ale aj na uspokojovanie a rozvíjanie ich záujmov v čase mimo vyučovania. Budova školy už bola od jej postavenia v roku 1958 viackrát rekonštruovaná - výmena okien, obnova vonkajšej fasády so zateplením obvodového múra, zateplenie podkrovia. V rokoch 2019-2020 bola prevedená komplexná rekonštrukcia ústredného kúrenia (výmena kotlov, radiátorov). Od roku 2013 je v areály ZŠ obnovené staré betónové ihrisko na moderné multifunkčné ihrisko s umelým povrchom.

Do ďalších ročníkov druhého stupňa ZŠ žiaci musia dochádzať do obce Vojany, alebo do mesta Veľké Kapušany.

2.4.9 ZDRAVOTNÍCTVO A SOCIÁLNE SLUŽBY

Zdravotné stredisko s ambulanciami sa v obci nenachádza. Najbližšie ambulancie (všeobecné aj odborné) a lekárne môžu obyvatelia využívať v meste Veľké Kapušany. Nemocnica s lôžkovým oddelením sa nachádza v meste Michalovce a Kráľovský Chlmec.

Sociálne služby obec zabezpečuje 2 zamestnancami na kratší pracovný úväzok, ktorí poskytujú službu v domácom prostredí, pričom časť nákladov si hradia príjemcovia služby. Obec poskytuje od roku 2020 terénnu opatrovateľskú službu prostredníctvom 1 opatrovateľky na plný pracovný úväzok pre 2-3 klientov - bezplatne (v rámci projektu TOS, od roku 2024-POS).

V obci sa nachádza komunitné centrum od roku 2015. Vzniklo rekonštrukciou bývalého rodinného domu v majetku obce. Komunitné centrum je prístupné obyvateľom obce, ktorých cieľom je pestovanie záujmových aktivít, občianska svojpomoc, poradenstvo, vzdelávacie a voľno časové aktivity a mnoho ďalších. Budova komunitného centra prešla kompletnou rekonštrukciou v rokoch 2018-2020 (výmena strechy, zateplenie fasády, rekuperácia celej budovy, bezbariérový prístup, vybavenie KC – výpočtovou technikou, kuchynskými potrebami a nábytkom) pomocou dotácie NFP cez Operačný program Ľudské zdroje, spolufinancovaný z Európskeho fondu regionálneho rozvoja.

2.4.10 ŠPORT A REKREÁCIA

Vybudované športové plochy v obci slúžia obyvateľom rôznych vekových skupín a v prípade záujmu aj návštevníkom obce. Futbalový štadión je využívaný prevažne obecným futbalovým klubom TJ Družstevník, mužstvo dospelých, mládežnícke družstvá v 2 kategóriách: U-15 a U-19. Futbalový klub má veľmi dlhú tradíciu od svojho založenia. Finančne je podporovaný nielen obcou, ale aj z iných sponzorských zdrojov ako napr. miestne Agrodružstvo Čičarovce.

V obci pôsobí aj stolnotenisový klub, ktorý pre svoju činnosť využíva priestory základnej školy. Športovú činnosť začal pred rokom 2010, má 6 členov. Hrá v 3. lige a medzi najväčší úspech patrí víťazstvo v 10.ročníku súťaže – cena „pohár Medzibodrožia“.

Medzi každoročné tradície v obci patrí v mesiaci máj Turičný turnaj – futbalový zápas. Názov Turičný je odvodený od cirkevného sviatku Turice, ktorý pripadá na mesiac máj. Ďalšou tradíciou je každoročne organizovaný obcou futbalový zápas pri príležitosti osláv Dni obce (v období koncom

júla).

V obci je založený aj dobrovoľný hasičský zbor, ktorý má 20 členov. V máji 2018 oslávil 90-te výročie svojho založenia. DHZ je od roku 2022 zaradený do kategórie „B“ a každoročne sa zúčastňuje súťaže dobrovoľných hasičských zborov v rámci regiónu.

Nový športový outdoor park:



2.4.11 KULTÚRA

Kultúrne a spoločenské aktivity obyvateľov sú organizované v kultúrnom dome, v miestnom amfiteátri, alebo na verejnom priestranstve pri obecnom úrade. Už tradične sa každý rok v obci konajú rôzne kultúrne a spoločenské podujatia pre obyvateľov obce - Deň matiek, oslavy Dňa obce, Deň dôchodcov, Mikuláš a iné.

V obci vyvíja aktívnu kultúrnu aj spoločenskú činnosť Základná organizácia Slovenského zväzu telesne postihnutých, ktorá združuje priemerne 150 členov. Je riadená výborom, ktorý je zložený z 10 členov, na čele ktorého stojí predsedníčka organizácie. Pravidelne pre svojich členov organizuje rôzne kultúrne, športové a spoločenské podujatia - jedno dňové poznávacie a ozdravné zájazdy (2x ročne), tradičný trojdňový zájazd do Maďarska (mestečko Hajdúszoboszló), návštevy divadelných predstavení, výstav, kultúrnych podujatí (2 x ročne), týždenná kúpeľná liečba v Bardejovských kúpeľoch. Základná organizácia organizuje v rámci okresu športový deň pre telesne postihnutých a mnoho ďalších podujatí.

2.4.12 CESTOVNÝ RUCH A INFRAŠTRUKTÚRA PRE TURISTOV

V obci nie sú vybudované ani poskytované vo väčšom rozsahu ubytovacie, alebo stravovacie služby. Okrem 2-poschodového hosťovského zariadenia, ktorého prevádzku zabezpečuje obec. Má kapacitu ubytovania 7 osôb (3x prízemie, 4x podkrovie), je súčasťou areálu základnej školy.

2.4.13 MEDZINÁRODNÝ KONTEXT A PARTNERSTVÁ

Od roku 1999 má obec nemá uzatvorenú partnerskú zmluvu, tzv. družbu, s maďarskou obcou Gulács. Táto spolupráca bola podpismi obnovená v roku 2016.

2.5 ÚZEMNO-TECHNICKÁ ANALÝZA

Územno-technická analýza je zameraná predovšetkým na zistenie kvality dopravnej a technickej vybavenosti územia. Okrem toho sa tu nachádzajú informácie o rozvojových osiach a limitoch využitia územia.

2.5.1 ROZVOJOVÉ OSI

Rozvojová os je pomyselná línia, ktorá určuje smerovanie rozvoja územia. Táto os je definovaná v strategickom dokumente Koncepcia územného rozvoja Slovenska (KURS 2001, s aktualizáciou z roku 2011).

Obec Čičarovce leží v blízkosti ťažiska osídlenia tretej úrovne, druhej skupiny - veľkokapušianskeho ťažiska osídlenia. Blízko obce Čičarovce prechádza rozvojová os tretieho stupňa, juholaborecká rozvojová os, ktorá prechádza cez Michalovce-Veľké Kapušany-Kráľovský Chlmec (v úseku Veľké Kapušany-Kráľovský Chlmec ako komunikačno-sídelná os).

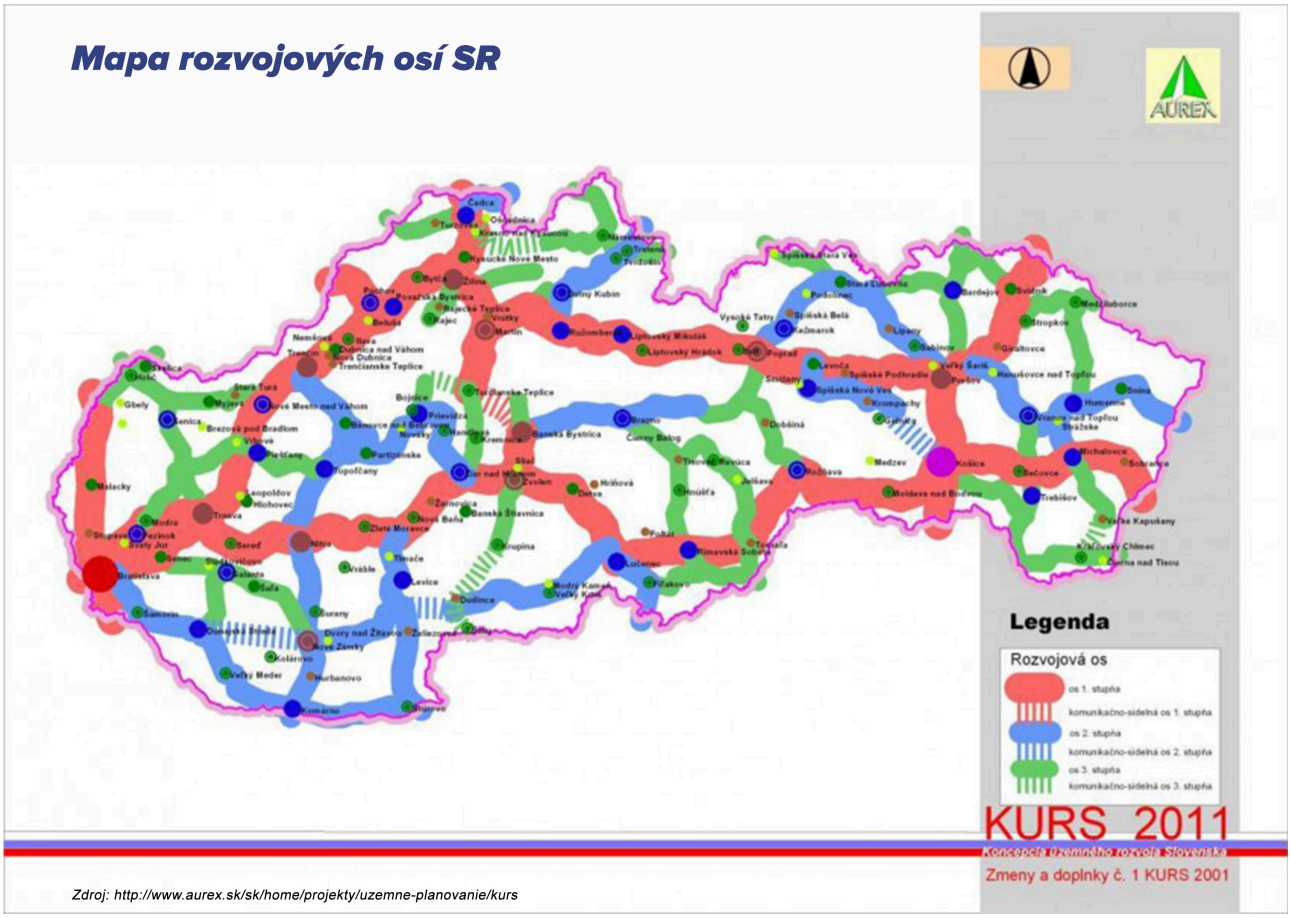

Rozvojové osi tvoria priestor pre vyváženú hierarchizovanú sídelnú štruktúru územia. Podporujú väzby medzi obcami a poskytujú priestor pre vyvážený sídelný rozvoj. Tieto osi sú dôležitým aspektom trvalej udržateľnosti.

2.5.2 DOPRAVNÁ INFRAŠTRUKTÚRA

Dopravná infraštruktúra je tvorená sústavou komunikácií a zariadení, ktoré slúžia na plnenie jednej zo základných ľudských potrieb - dopravy a prepravy.

2.5.2.1 CESTNÁ DOPRAVA

Priamo cez stred obce Čičarovce prechádza štátna cesta III.triedy č. III/3755, ktorá sa v meste Veľké Kapušany napája na cesty II.triedy č. II/552 a č. II/555, čím je zabezpečené cestné dopravné spojenie s okolím. Cesta č. III/3755 nie je využívaná na tranzitnú dopravu, hustota dopravy na nej je nízka.

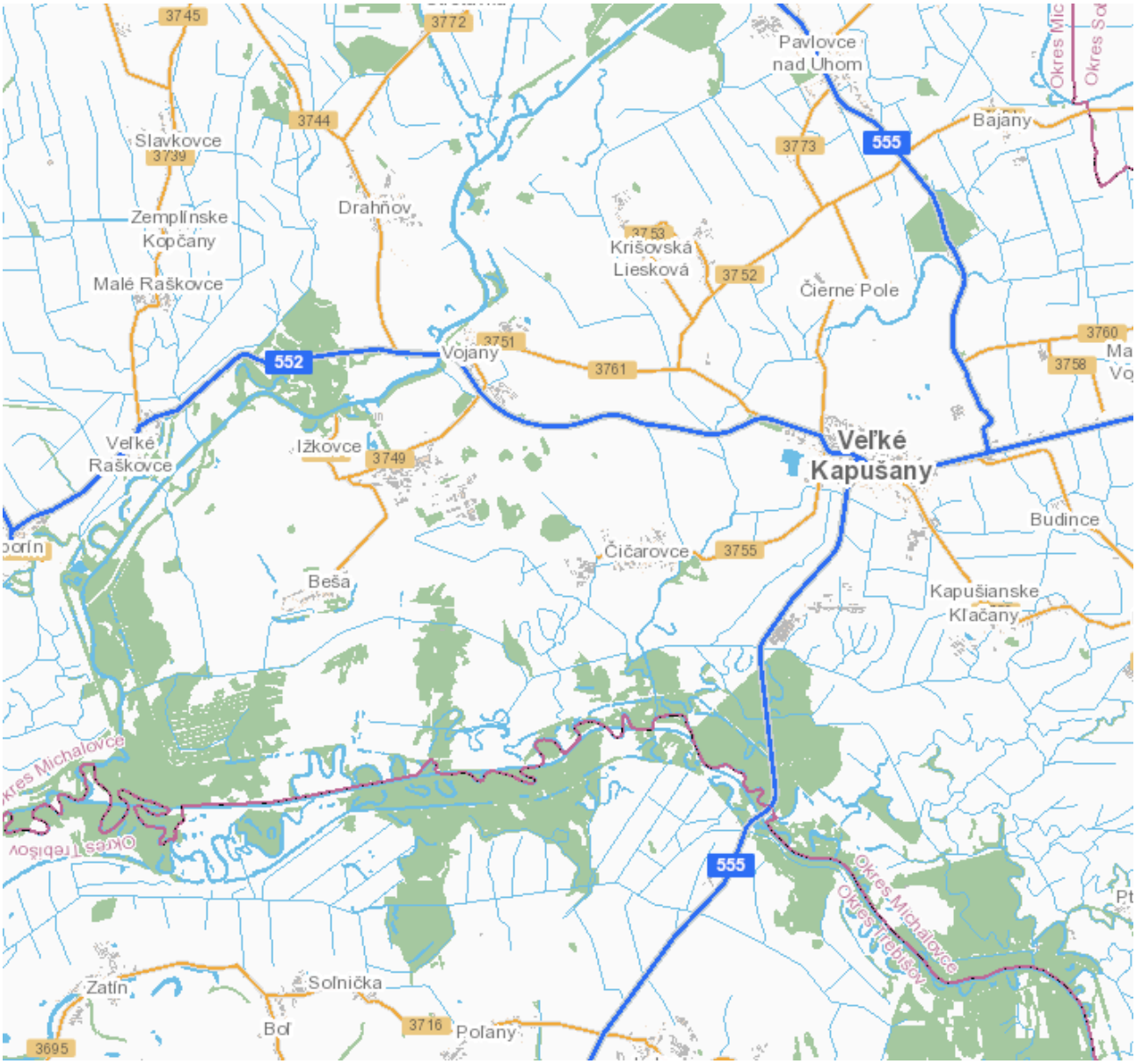



2.5.2.2 HROMADNÁ DOPRAVA

Autobusovú prepravu osôb zabezpečuje spoločnosť ARRIVA Michalovce, a.s., v obci Čičarovce sa nachádzajú 3 autobusové zastávky - pri d.č.234, pri d.č.260 a pri d.č.276.



2.5.2.3 ŽELEZNIČNÁ DOPRAVA

Obcou Čičarovce neprechádza žiadna železničná trať. Najbližšia železničná zastávka sa nachádza v obci Pribeník.

Mapa železničnej siete SR

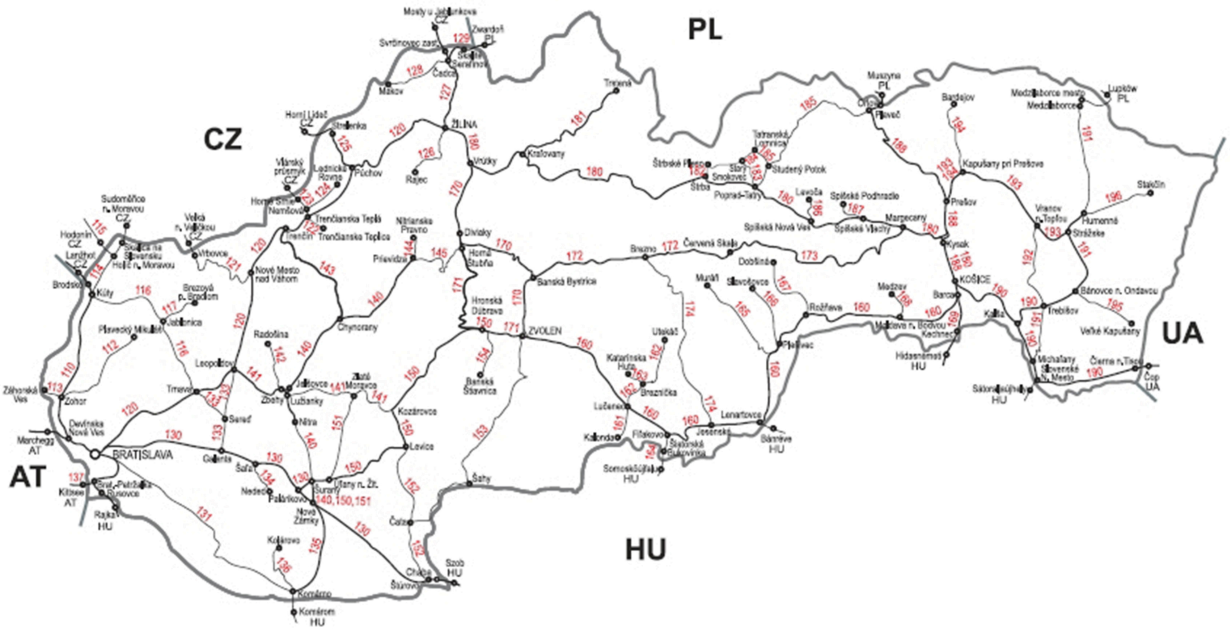

Zdroj: http://www.zsr.sk/slovensky/cestovny-poriadok-2014-2015.html?page_id=3404

2.5.2.4 LODNÁ DOPRAVA

Obcou, ani jej blízkym okolím, nepreteká žiadny vodný tok, ktorý by umožňoval lodnú dopravu.

2.5.2.5 LETECKÁ DOPRAVA

Najbližšie letisko medzinárodnej osobnej prepravy je Košice International Airport (KSC) vo vzdialenosti 83 km.

2.5.2.6 STATICKÁ DOPRAVA

Parkovacie plochy sa nachádzajú pri objektoch občianskej vybavenosti ako sú obecný úrad, futbalové ihrisko, cintorín, základnej škole a materskej škole. Obyvatelia využívajú krajnicu cesty, alebo majú vybudované státia na vlastných pozemkoch.



2.5.2.7 PEŠIA DOPRAVA

Chodníky pre peších sú vybudované prevažne pozdĺž štátnej cesty č. III/3755, aspoň po jednej strane. V zastavanej časti obce je vybudovaných 3,5 km chodníkov.



2.5.2.8 CYKLISTICKÁ DOPRAVA

V obci nie je vybudovaný samostatný chodník pre cyklistov. Bicyklisti využívajú cestné komunikácie pre svoj pohyb po obci.

2.5.3 TECHNICKÁ INFRAŠTRUKTÚRA

Technická infraštruktúra je tvorená sústavou inžinierskych sietí, ktoré zabezpečujú obsluhu územia. Túto obsluhu zabezpečujú energetické, informačné alebo ďalšie špecifické systémy, ktorých súčasťou sú v základnom usporiadaní zdroje, rozvody, odberné miesta alebo súčasti zariadení, spotrebiče a ďalšie špecifické zariadenia, ktorými sa väčšinou menia parametre dodávaných médií alebo signálov.

Jednotlivé prvky technickej infraštruktúry výrazne zasahujú do života obyvateľov tým, že ovplyvňujú životné prostredie a vytvárajú limity v podobe ochranných, bezpečnostných a hygienických pásiem. Na druhej strane ale taktiež vytvárajú podmienky pre fungovanie všetkých ostatných systémov v spoločnosti.

2.5.3.1 ZÁSOBOVANIE VODOU

V obci je vybudovaná vodovodná sieť pre odber pitnej vody od roku 1995. Vodovod je v správe VVS, a.s. Závod Trebišov. Obec je zásobovaná pitnou vodou z Pododrožskej vodárenskej sústavy z Boťanského skupinového vodovodu so zdrojom vody – studne Boťany o kapacite 200l/s s úpravňou vody. Pitná voda je dopravovaná výtlačným potrubím oceľ DN 400mm, dl. 11 776m z úpravne vody Boťany do armatúrnej šachty situovanej pred spotrebiskom Veľké Kapušany. Odtiaľ je voda dopravovaná privádzacím potrubím oceľovým DN 400mm, dĺžky 7,83 km do vodojemu Vojany. Na toto potrubie je napojená obec Čičarovce zásobovacím potrubím PVC DN/OD 160mm,dĺžky 1,25 km. Rozvádzacie potrubie v obci je z PVC DN/OD 90, 110, 160mm - dĺžky 5,54 km. Z celkového počtu domácností je 95% odberateľov pitnej vody.

Mapka č. 3

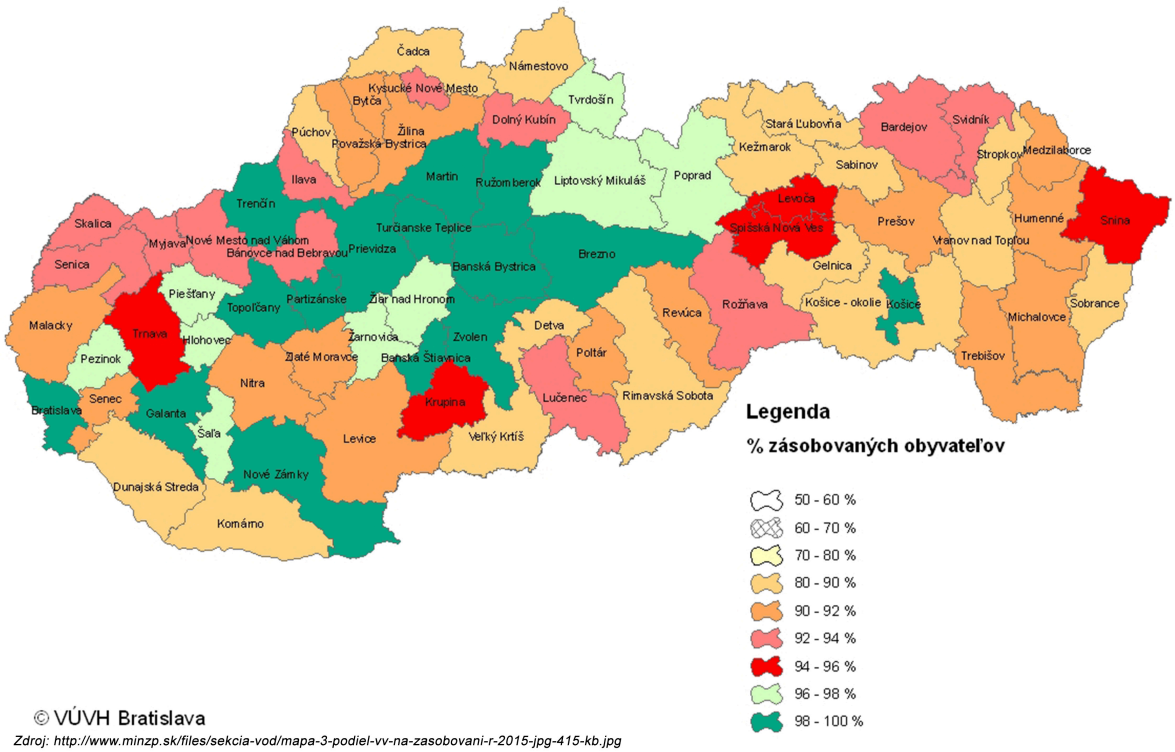

Zdroj: http://www.minzp.sk/files/sekcia-vod/mapa-3-podiel-vv-na-zasobovani-r-2015-jpg-415-kb.jpg

2.5.3.2 ZÁSOBOVANIE ELEKTRICKOU ENERGIOU

Obec je zásobovaná elektrickou energiou z 22 KV vonkajšieho vedenia č. 392, 417, 228 a 211. Distribúciu elektrickej energie zabezpečujú transformované 22/0,4 KV pripojené vzdušnými 22 KV prípojkami na uvedené vedenia. Pre napájanie odberných elektrických zariadení sú využívané tri trafostanice v majetku VSD, a.s. primárne napájané z VN linky č. V_543. Sekundárne NN nadzemné vedenie v obciach je na betónových podperných bodoch.

2.5.3.3 ZÁSOBOVANIE PLYNOM

Zdrojom zemného plynu pre obec je prípojka z obce Vojany, z existujúcej regulačnej stanice RS 3000 Čierne Pole. Táto regulačná stanica má dostatočnú rezervu množstva a tlaku plynu, pre perspektívne napojenie ďalších nových odberateľov. Plynofikácia obce prebehla v roku 1995.

Mapa plynovodnej siete SR

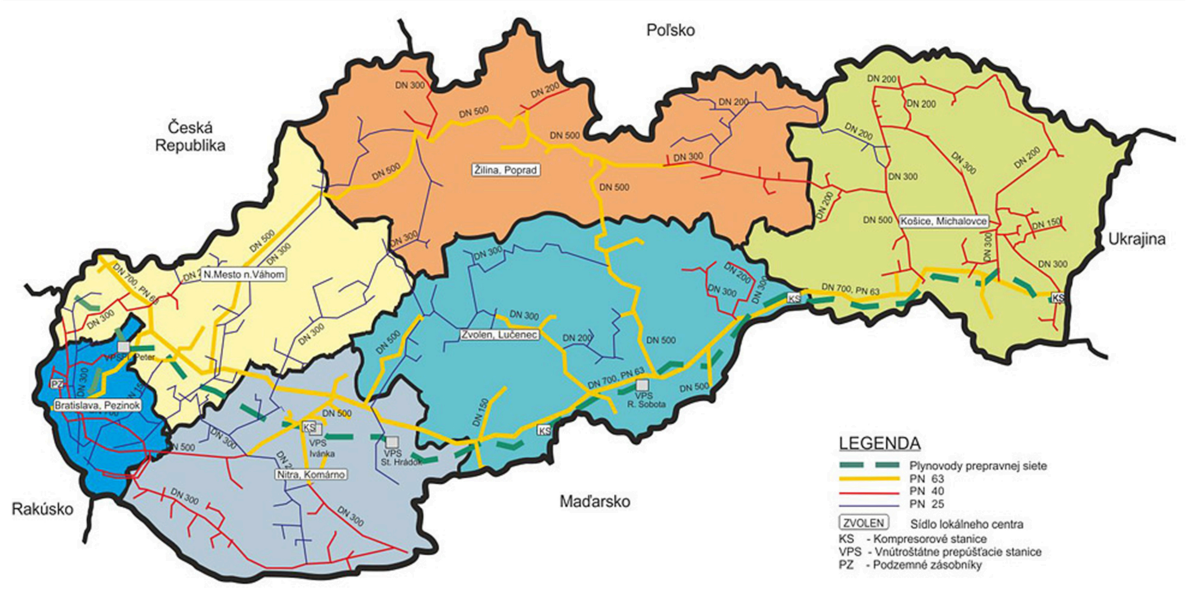

Zdroj: http://www.spp-distribucia.sk/sk_distribucna-siet/sk_mapa-distribucnej-siete

2.5.3.4 ZÁSOBOVANIE TEPLOM

Získavanie tepla je realizované individuálnymi zdrojmi, najčastejšie plynovými kotlami. Menej často kotlom na tuhé palivo. Ohrev teplej úžitkovej vody je riešený prídavnými zásobníkmi TUV k plynovému kotlu, alebo elektrickým ohrievačom vody - bojlerom.

2.5.3.5 ODVÁDZANIE A LIKVIDÁCIA ODPADOVÝCH VÔD

V obci nie je vybudovaná kanalizačná sieť pre odvádzanie odpadových vôd, prevažná väčšina domácností využíva domové čističky odpadových vôd.

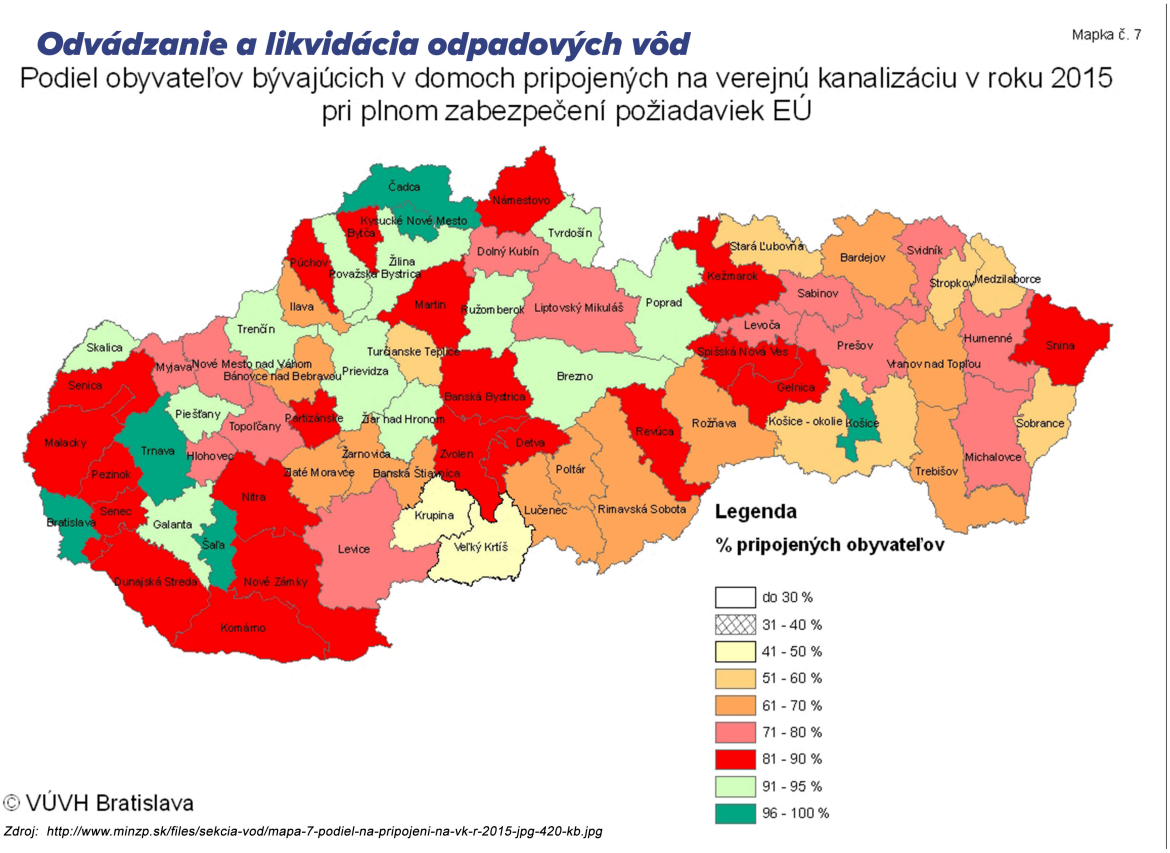

2.5.3.6 TELEKOMUNIKÁCIE

Telekomunikačná sieť v obci je súčasťou Regionálneho technického centra Východ. Telefónni účastníci sú pripojení na digitálnu ústredňu, ktorá je v obci Čičarovce. Územie obce je pokryté aj signálom mobilných operátorov.

Internetový signál je poskytovaný prostredníctvom súkromnej spoločnosti Antik s.r.o. V roku 2022 táto spoločnosť v obci zaviedla optický kábel, cez ktorý je zabezpečovaný vysokorýchlostný prístup na internet, ktorý umožňuje využívanie internetových televíznych sietí.

Miestny rozhlas bol vybudovaný vzdušnými vedeniami na betónových stĺpoch s vodičmi 2x2,8 mm BY. V roku 2005 prebehla rekonštrukcia vedenia rozhlasu aj reproduktorov. V roku 2020 bola vykonaná na jednom úseku menšia rekonštrukcia miestneho rozhlasu podporená finančných príspevkom 1000 € Nadáciou SPP cez Grantový program Regióny/2020. Ústredňa rozhlasu je situovaná v budove obecného úradu. Následne v apríli 2014 prebehla výmena sirény na elektronickú sirénu Pavián II (diaľkovo ovládanú), ktorá je umiestnená na budove obecného úradu. Je napojená na miestny rozhlas, v prípade varovania obyvateľov pred možným hroziacim nebezpečenstvom, ako sú povodeň, požiar a pod. Realizácia prebehla z finančných prostriedkov

EÚ cez Ministerstvo vnútra Slovenskej republiky.

V obci sú monitorované verejné budovy a priestranstvá kamerovým systémom v počte 16 kamier (z toho 12 ks z dotácie a 4 ks z vlastných zdrojov). V budúcnosti plánuje obec rozžírenie kamerového systému.

2.5.3.7 VEREJNÉ OSVETLENIE

V roku 2023 v spolupráci s VSD a.s. a na základe Zmluvy s dobou účinnosti 10 rokov bolo verejné osvetlenie rekonštruované, je realizované novými úspornými LED svietidlami.



2.5.4 LIMITY VYUŽITIA ÚZEMIA

Limitmi využitia územia sa rozumejú regulatívy, ktoré vychádzajú z platnej územnoplánovacej dokumentácie na úrovni obce, alebo nadradenej územnoplánovacej dokumentácie - Územného plánu Košického samosprávneho kraja.

2.6 PRÍRODNO-ENVIRONMENTÁLNA ANALÝZA

Prírodno-environmentálna analýza je zameraná na analýzu jednotlivých zložiek životného

prostredia. Obsahuje informácie o kvalite ovzdušia, vodstve, odpadovom hospodárstve, reliéfe a ďalších zložkách.

2.6.1 OVZDUŠIE

SHMÚ vydal mapu obcí, ktoré sú ohrozené zhoršenou kvalitou ovzdušia. Stupne rizika sú stanovené od 1 do 3 a farebne odlíšené. S výškou rizikového stupňa stúpa aj závažnosť ohrozenia zhoršenou kvalitou kvalitou ovzdušia. Obce s nulovým rizikovým stupňom nie sú vyznačené na mape. Obec Čičarovce má nulový rizikový stupeň, čo znamená, že jeho územie nemá zhoršenú kvalitu ovzdušia.

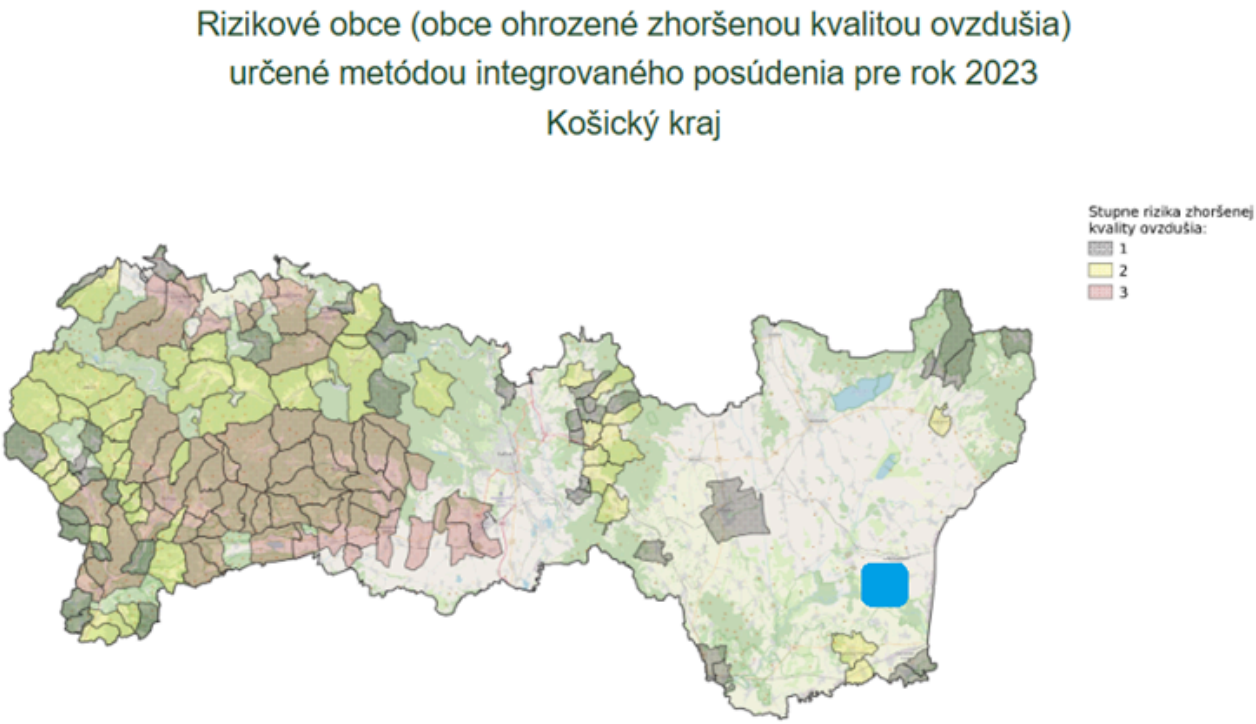

Rizikové obce boli určené metodikou *Dušan Štefánik, Jana Krajčovičová: Metóda integrovaného posúdenia obcí vzhľadom na riziko nepriaznivej kvality ovzdušia, Slovenský Hydrometeorologický ústav, 2023.*

2.6.2 VODNÉ TOKY A PLOCHY

Vodný tok Latorica a jej prítoky sú ovplyvňované procesmi priľahlej nížiny. Hydrologický režim sa z dôvodu globálnych zmien a ľudských zásahov z minulého obdobia, výrazne odlišuje od pôvodného režimu. Súčasný hydrologický režim je výrazne rozkolísaný a počas siedmich mesiacov

v roku sú evidované záporné hodnoty prietokov. Zvýšené prietoky sú evidované nárazovo - pri jarnom topení snehov a v prípade intenzívnych dlhšie trvajúcich zrážok.

Na území obce sa nachádzajú kanály VS II – Udoč a jeho ľavostranné prítoky Maťašovský kanál a odpad Ortov. Kanál Udoč je hlavným odvodňovacím kanálom VSN II, ktorý odvádza vnútorné vody na ČS Čičarovce. Celková dĺžka upravenej časti kanála je 14,885 km s hĺbkou 3,8 m. Vybudovaná kapacita priečneho profilu v katastri obce je 10 m3/s. Maťovský kanál, ktorý sa pripája na tok Udoč je dlhý 15,190 m. Vybudovaná kapacita je 5,45 m3. Kanál Ortov má dĺžku 10,962 km. Režim všetkých tokov je podmienený kombináciou zdrojov, z ktorých sú toky dotované, a to atmosférickými zrážkami a podzemnými zdrojmi – jedná sa teda dažďovo-snehový typ odtoku s akumuláciou vôd v decembri až januári, vysokou vodnosťou v marci až apríli, s najnižšími prietokmi v septembri, s podružným maximom v druhej polovici novembra až začiatkom decembra a s nízkymi stavmi od polovice júla do konca septembra (odvádzajú zrážkové vody). Zrážky sa na tvorbe zásob podzemných vôd uplatňujú od novembra do apríla. Maximálne stavy hladiny podzemných vôd sa vyskytujú od marca do mája. Na základe doterajších výsledkov hydrogeologického prieskumu možno konštatovať, že v katastri obce sú priaznivé podmienky na získanie zdrojov podzemných vôd. Riečna sieť je takmer úplne umelá, tvorená melioračnými kanálmi a upravenými vodnými tokmi a k najvýznamnejším patria Udoč, Ortov, Duša, Maťovský kanál a Ptrukšianský kanál.

Geotermálna voda je prírodná podzemná voda, ktorej tepelný obsah je možné využiť na energetické ciele. Geotermálne vody sú viazané hlavne na triasové dolomity a vápence vnútro karpatských tektonických jednotiek, menej na neogénne piesky, pieskovce a zlepence, resp. na neogénne andezity a ich pyroklastiká. Tieto horniny, ako kolektory geotermálnych vôd, mimo výverových oblastí, sa nachádzajú v hĺbke okolo 200 – 5000 m a vyskytujú sa v nich geotermálne vody s teplotou 15 – 240 °C. Na základe rozšírenia kolektorov geotermálnych vôd a aktivity geotermálneho poľa bolo na území Slovenska vymedzených 26 geotermálnych oblastí, alebo štruktúr na získanie geotermálnych vôd a medzi nimi je aj územie obce - 26. štruktúra Beša–Čičarovce. Geotermálna voda na území obce Čičarovce sa zaraďuje medzi 5 vysokoteplotných oblastí, kde je teplota vyššia ako 150 °C.

2.6.3 PÔDA

Krajinná štruktúra územia obce je charakteristická veľkým podielom vodných plôch, vysokým stupňom zrnenia a nízkym stupňom ekologickej stability. Je to krajina nížinná, rovinatá, oračinovo – lúčno – lesná krajina v severozápadnej, západnej a západo južnej časti. Oráčinovo – lúčna krajina v severovýchodnej, východnej a juhovýchodnej časti územia.

2.6.4 HLUK

Na území obce, ani v jej blízkom okolí, nebol identifikovaný žiadny faktor, ktorý by spôsoboval nadmerný hluk. Za zdroj hluku, ktorý je ale v norme, je možné považovať automobilovú dopravu na komunikácii III. triedy č.III/3755, ktorá prechádza intravilánom obce. Ide o zdroj hluku líniového charakteru.

2.6.5 ŽIARENIE

Zdroje žiarenia je možné rozdeliť na prírodné a umelé. Medzi najčastejšie zdroje prírodného žiarenia patrí radón. V obci bolo identifikované nízke až stredné riziko výskytu radónu. Globálnym problémom, ktorý zasahuje aj do územia obce, je ultrafialové žiarenie. Hrúbka ozónovej vrstvy, ktorá slúži na jeho zachytávanie, je v posledných rokoch nad celým územím SR podpriemerná, t.j. pod hranicou 300 DU (cca 3 mm).

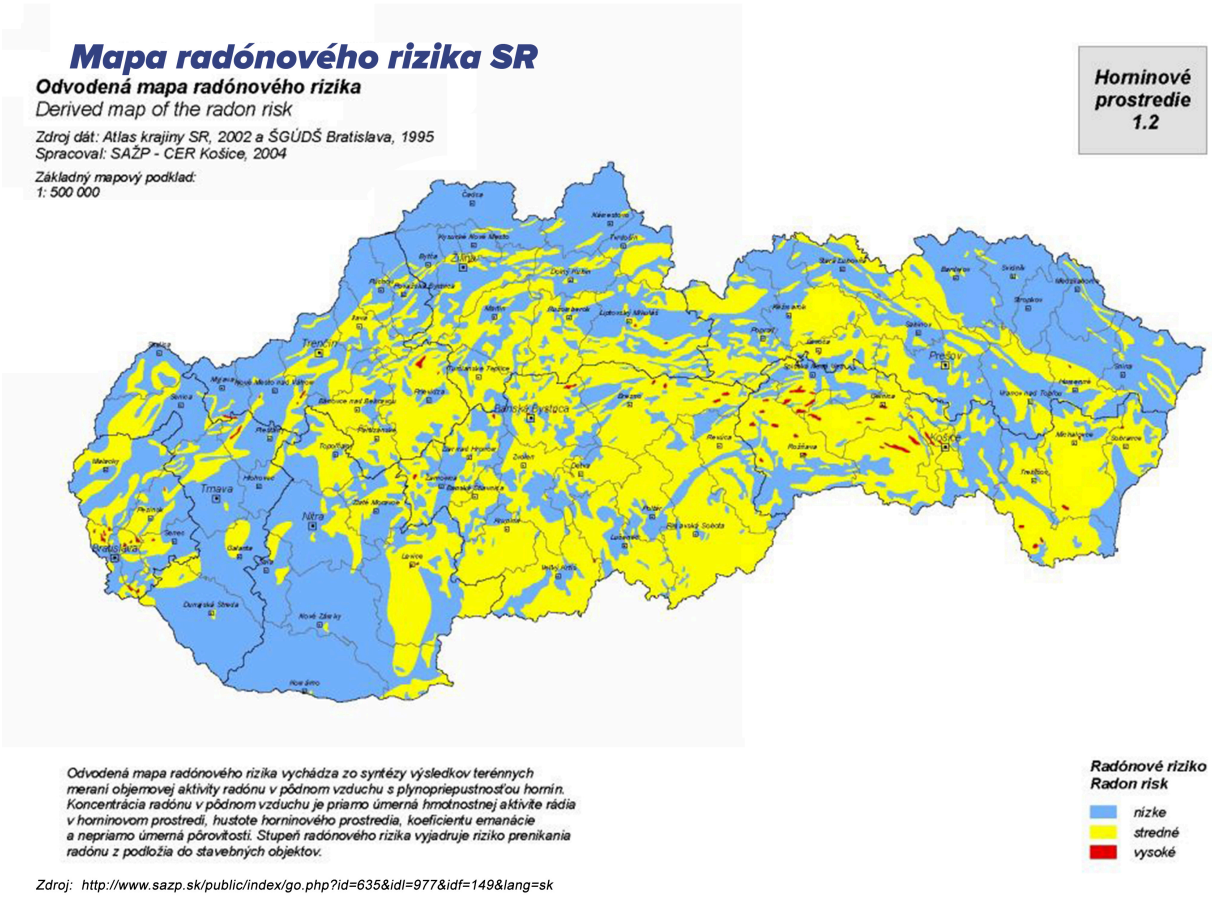

Zdroj: http://www.sazp.sk/public/index/go.php?id=635&idl=977&idf=149&lang=sk

Mapa globálneho horizontálneho žiarenia v SR

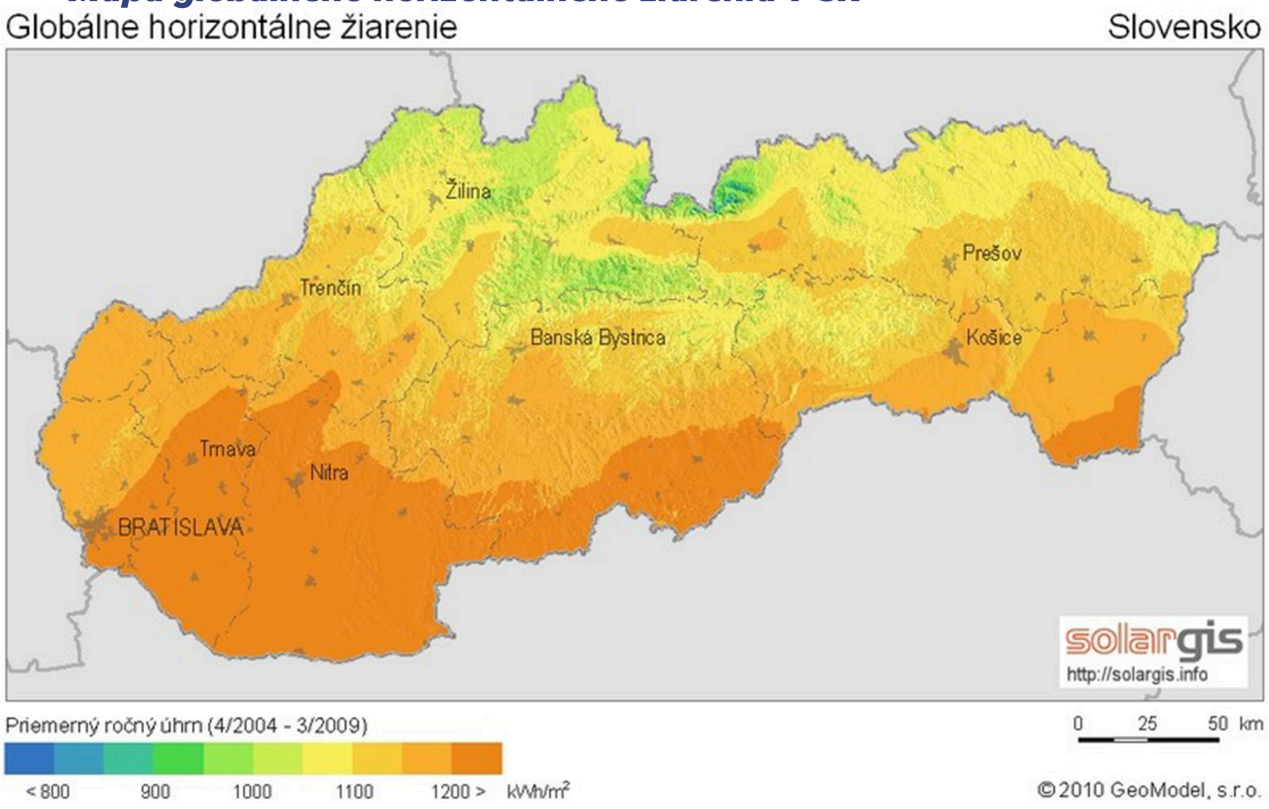

Zdroj: http://www.stavebne-forum.sk/sk/article/18155/nazory-na-energeticku-vyhodnost-slnecnych-elektrarni-sa-rozchadzaju/

2.6.6 ODPADOVÉ HOSPODÁRSTVO

Vývoz a likvidáciu komunálneho odpadu aj triedeného odpadu bol realizovaný prostredníctvom spoločnosti FÚRA s.r.o., Košice. Od roku 2025 túto službu vykonáva KOSIT s.r.o., Košice. Harmonogram vývozu je zverejnený na webovej stránke obce spolu s vysvetlením, čo patrí medzi jednotlivé separované časti triedeného zberu spolu s príslušnou farbou vriec. Triedený zber je vykonávaný vrecovým spôsob - sklo (zelená), nebezpečný odpad (fialová), plasty, kovy a nápojové kartóny (žltá), papier (modrá), elektroodpad (červená), jedlé oleje a tuky (hnedá). Nádoby s komunálnym odpadom a vrecia s triedeným zberom je potrebné vyložiť pred bránu domácnosti najneskôr ráno v deň vývozu.

V roku 2020 pomocou dotácie z Environmentálneho fondu vo výške 80 000,-€ za účelom Predchádzanie vzniku a zhodnocovanie BRKO v obci Čičarovce, bolo vybudované veľkokapacitné kompostovisko do 100 t a zakúpená technika: Traktorový mulčovač Kubota a Drvič komunálneho odpadu Negri. Obec získala v roku 2022 dotáciu z Envinmentálneho fondu pre intenzifikáciu

triedeného zberu komunálneho odpadu - zaobstaranie techniky na zabezpečenie a zavedenie vykonávania triedeného zberu vo výške 62 406 €. V rámci dotácie získala obec traktor, čelný nakladač a náves. V tom istom roku 2022 bola tiež dotácia z Environmentálneho fondu vo výške 65 872 € názov projektu: Intenzifikácia triedeného zberu komunálneho odpadu v Čičarovce.

2.6.7 ZELEŇ

Zeleň sa delí na tú, ktorá tvorí extravilán obce a tú, ktorá sa nachádza v jeho intraviláne, t.j. zastavanom území. Intravilán obce je tvorený zeleňou, ktorá má najmä antropogénny pôvod (vytvorená človekom). Ide najmä o zeleň záhrad rodinných domov, ktorá je v súkromnom vlastníctve obyvateľov, a preto je druhovo rozmanitá. Na verejných priestranstvách sa nachádzajú zelené plochy, či sprievodná zeleň komunikácií.

2.6.8 RELIÉF

Reliéf lokality obce je rovinatým, až mierne zvlneným. Obec sa nachádza v nadmorskej výške od 99 m.n.m. do 111 m.n.m..

Mapa reliéfu SR

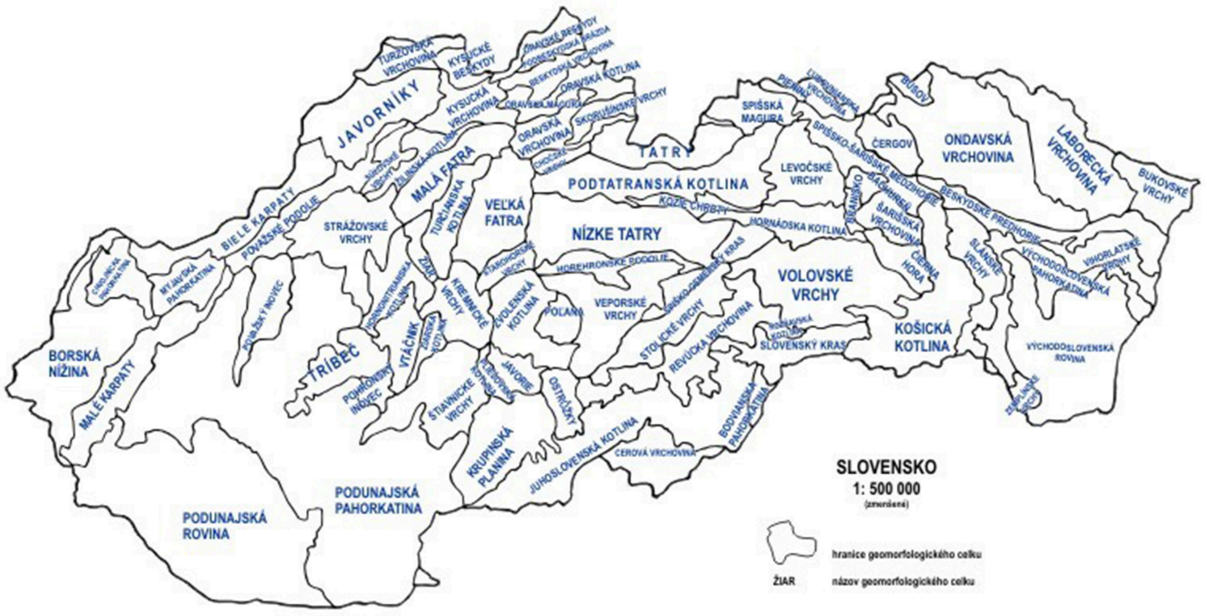

© RNDr. Mária Bizubová, Václav Sulek 2004
GEOMORFOLOGICKÉ CELKY PODĽA E.MAZÚR, M.LUKNIŠ 1980

Zdroj: http://www.herber.webz.cz/www_slovakia/geomorfologie.html

Mapa digitálneho modelu reliéfu SR

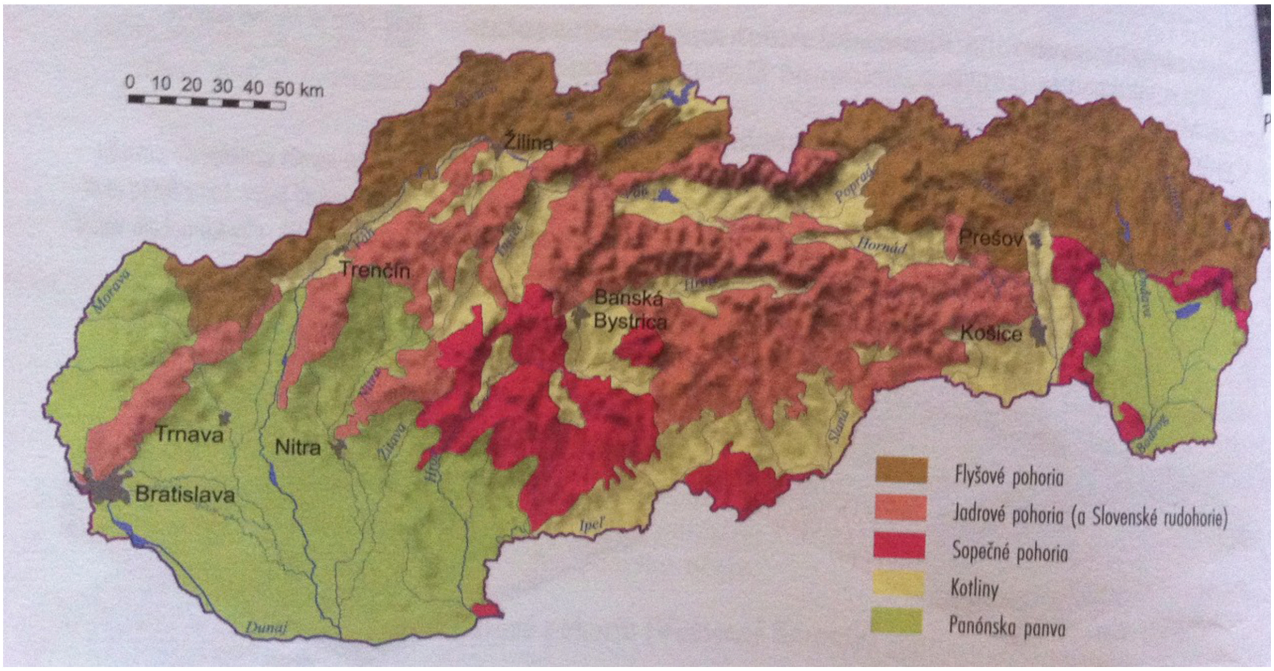

Zdroj: http://geografiapreziakov.webnode.sk/a9-rocnik/poznamky/povrch-slovenska/

2.6.9 GEOMORFOLOGICKÉ ČLENENIE

Geomorfologické členenie povrchu Zeme je systematické a hierarchické usporiadanie geomorfologických celkov (pohoria, vrchoviny, nížiny) na základe ich geomorfologickej príbuznosti a blízkosti. Je to druh fyzicko-geografického členenia povrchu Zeme. Vodidlom pri zoskupovaní príbuzných celkov je do značnej miery spoločná geologická minulosť, no prihliada sa aj ku geografickým faktorom.

Územie obce patrí do Alpsko-himalájskej sústavy, podsústavy Panónska panva, subprovincie Východopanónska panva, provincie Veľká dunajská kotlina, oblasti Východoslovenská nížina, celku Kapušianske pláňavy a podcelku Latorická rovina.

Mapa geomorfologického členenia SR

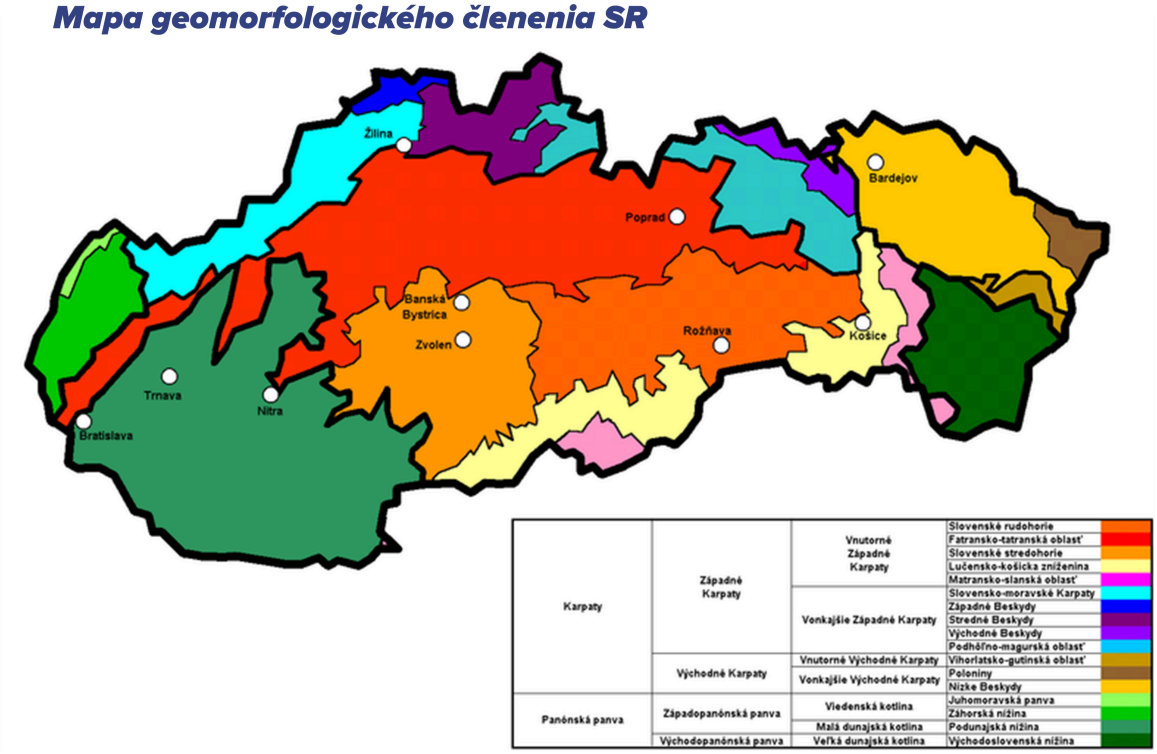

Zdroj: https://sk.wikipedia.org/wiki/Geomorfologick%C3%A9_%C4%8Dlenenie_Slovenska#/media/File:Geomorphologische_Einteilung_der_Slowakei.png

2.6.10 GEOLOGICKÉ PODLOŽIE

Územie obce je súčasťou Východoslovenskej nížiny, ktorá bola vytvorená intenzívne poklesávajúcou panvou, vyplnená neogennými a sčasti i kvartérnymi sedimentami. Jednotlivé tektonické kryhy ktoré vytvárali panvu nepoklesávali rovnomerne. Poklesnuté časti sú vyplnené niekde až 60 m mocnými polohami kvartérnych štrkov, ílov a pieskov. Na povrchu ich prekrývajú pokrov spraší a sprašových hlín. Poklesy vo Východoslovenskej nížine majú za následok aj vejárovitý tvar riečnej siete.

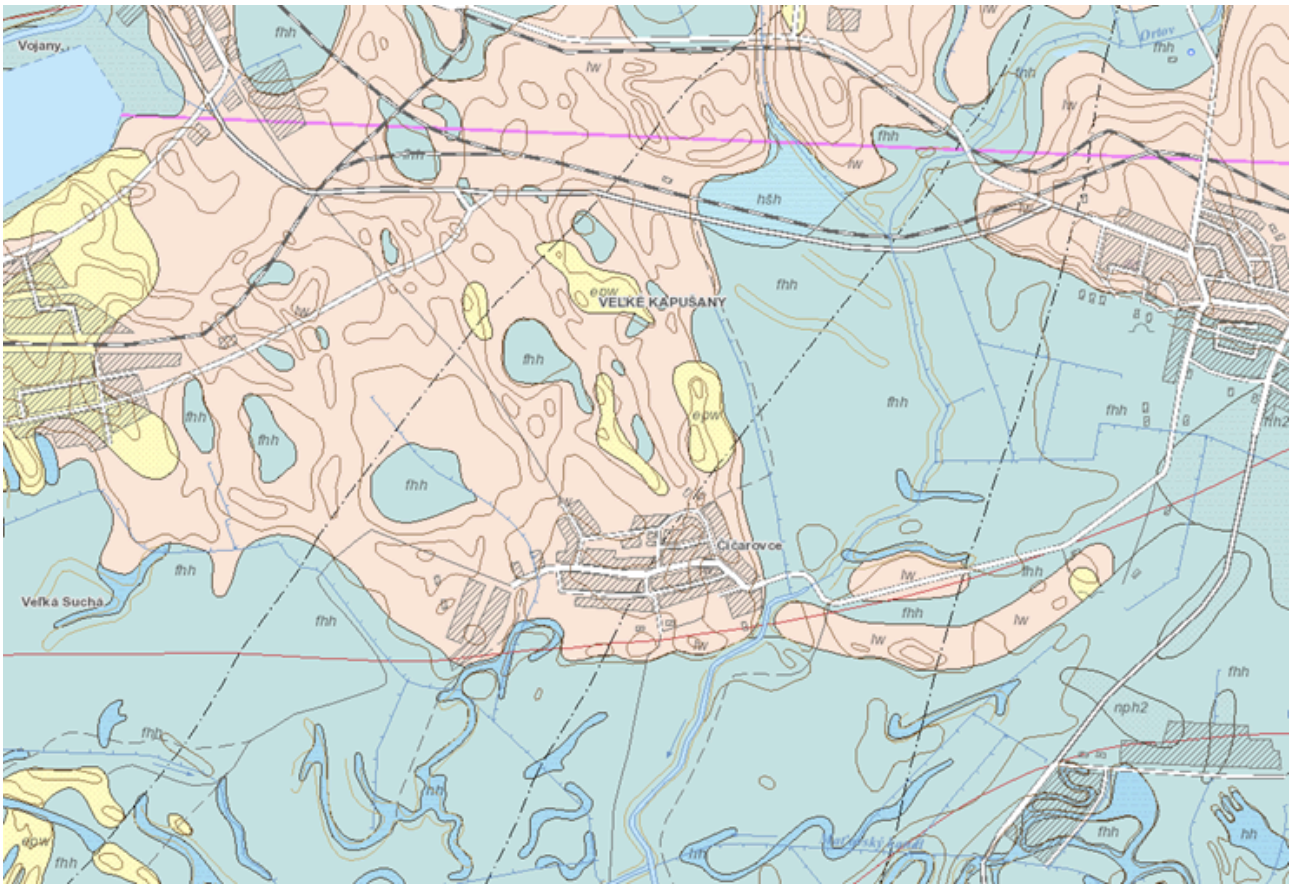

2.6.11 KLIMATICKÉ PODMIENKY

Klimatická a zrážkomerná stanica v Michalovciach (leží vo výške 112 m.n.m.) sleduje všetky klimatické parametre okrem slnečného svitu a v Lelesi (leží vo výške 100 m n.m.) sleduje slnečné žiarenie, teploty a zrážky.

Z klimatického hľadiska patrí riešené územie do teplej oblasti, podoblasti mierne vlhkej, okrsku teplého, mierne suchého, s chladnou zimou. Priemerná ročná teplota vzduchu dosahuje 9 až 10 °C, pričom namerané priemerné ročné úhrny zrážok sú 600 - 650 mm. Výška snehovej prikrývky býva priemerne 20 až 30 cm. Na bezvetrie pripadá 48 % dní v roku. Ročná oblačnosť je pod 60 %. Trvanie slnečného svitu za rok je v priemere viac ako 2 200 hodín.

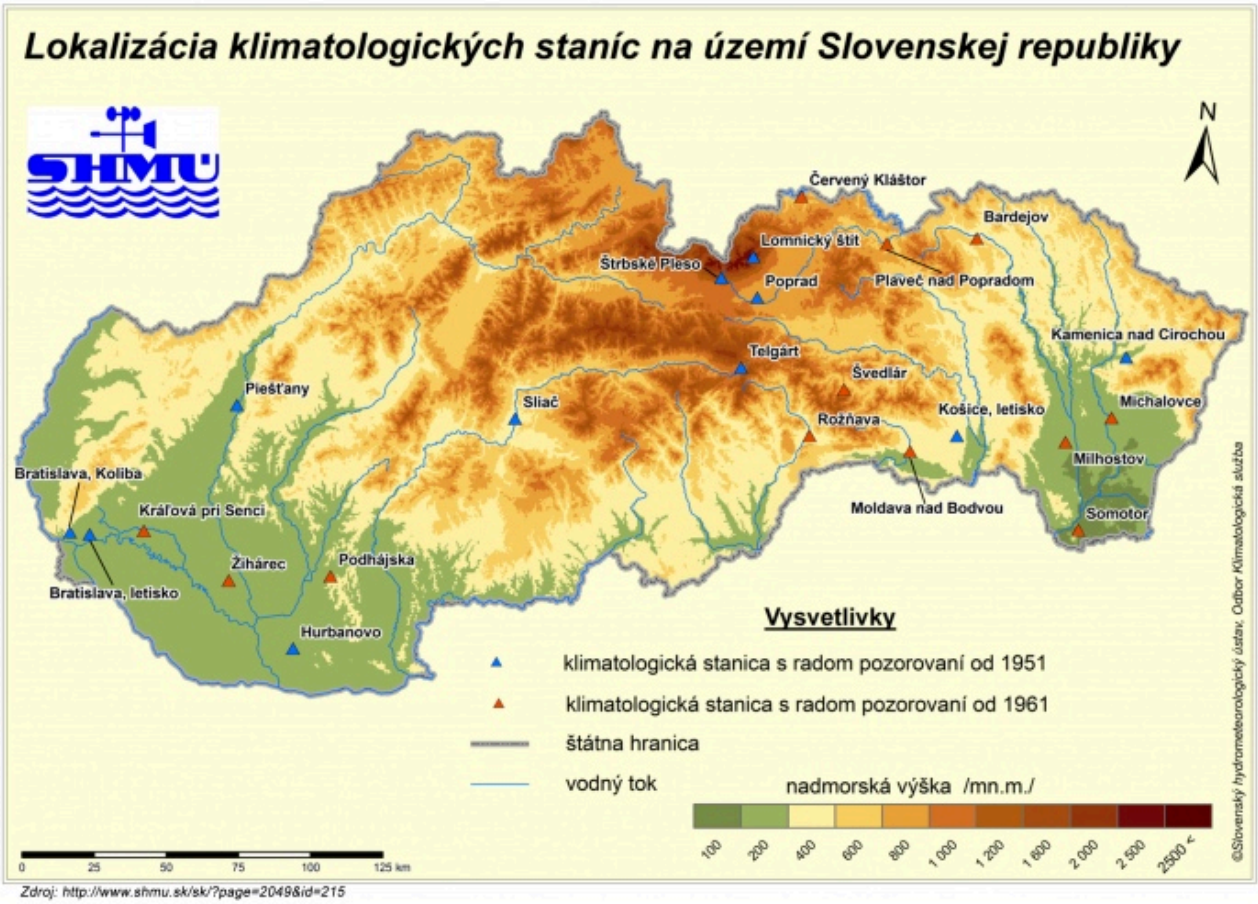

Zdroj: http://www.shmu.sk/sk/?page=2049&id=215

2.6.12 RASTLINSTVO

Na základe fytogeografického členenia Slovenska patrí územie obce do oblasti panónskej flóry, obvodu europanónska xerotermná flóra, okresu Východoslovenská nížina. Takmer celé územie bolo v dávnej minulosti pokryté lužnými lesmi o čom svedčia aj do súčasnosti používané názvy jednotlivých lokalít napr. Dolný les. Do pôvodnej skladby vegetačného krytu riešeného územia v značnej miere zasiahol človek, ktorý systematickým rúbaním a klčovaním lesných porastov ale aj intenzívnym odvodňovaním časť územia premenil na ornú pôdu, lúky a pasienky.

Do prirodzenej skladby rastlinných spoločenstiev na tomto území v posledných desaťročiach zasiahli vodohospodárske úpravy, intenzifikácia poľnohospodárstva a ďalšie antropogénne faktory. Vodná a močiarna vegetácia je jedným z najvýznamnejších fenoménov. Je to relatívne najbohatší komplex prirodzených stanovíšť s veľmi vzácnou vegetáciou. Sú to biotopy s vysokým počtom chránených a ohrozených druhov, ako je napríklad aldrovantka pľuzgiernatá, húsenikovec erukovitý, močiarka Baudotova, žerušnica malokvetá, elatinka kuričkovitá, bahnička kranská,

iskernik bočnokvetý. Dominantným druhom vysokej drevnej zelene v južnej časti riešeného územia je vŕba biela, vŕba popolavá, vŕba rakyta, topoľ osikový, jaseň štíhly, jelša lepkavá, krušina jelšová, bršlen európsky, svib krvavý, kalina obyčajná a baza čierna.

2.6.13 ŽIVOČÍŠSTVO

Územie podľa živočíšnych regiónov patri do oblasti panónskej, obvodu juhoslovenského, do okrsku potiského pahorkatinného, podokrsku nížinného. Zo zoogeografického hľadiska sa územie nachádza v zóne lužných a zmiešaných lesov Východoslovenskej nížiny. Cez územie prebieha viacero hraníc areálov rozšírenia niektorých druhov živočíchov a vyskytuje sa tu aj niekoľko typických prvkov západokarpatských a východokarpatských elementov.

Z hľadiska zoogeografického zloženia fauny sa na území vyskytuje pestrá paleta živočíšnych druhov v malom od euro sibírskej zložky cez druhy európskeho rozšírenia, boreoalpínske, boreomontánne, po východoeurópske druhy listnatých lesov. Z hľadiska migrácie živočíšnych druhov je potrebné upozorniť na význam toku Latorica, ktorý je migračnou cestou pri jarných a jesenných migráciách vtákov, čo značne ovplyvňuje aj biodiverzitu vtáčích spoločenstiev na riešenom území.

Chránené a ohrozené druhy živočíchov pre toto územie sú kormorán veľký, svrčiak zelenkavý, trsteniarik vodný, volavka purpurová, beluša malá, bocian biely, bocian čierny, kulík čierny, kačica chrapka. V priľahlých lesoch žije množstvo dravcov - ako napríklad krahulec obyčajný, haja tmavá, sova obyčajná, sokol kobcovitý. Z drobných cicavcov tu majú dobré životné podmienky - piskor malý, jež obyčajný, bielozubka krpatá, netopier obyčajný, mačka divá, a lasica obyčajná.

2.6.14 ŽIVOTNÉ PROSTREDIE

Územie obce a jeho okolie leží v blízkosti tepelnej elektrárne Vojany (4 km), ktorá bola do marca 2024 (kedy ukončila svoju prevádzku) najväčším znečisťovateľom ovzdušia v tejto stredozemplínskej oblasti. Elektráreň Vojany od svojho dobudovania v roku 1965 bola s výkonom 1320 MW (spaľovaním uhlia) v tom čase najväčšou tepelnou elektrárňou v bývalom Československu. Postupne zvyšujúce sa ceny čierneho uhlia a vysoké náklady na jeho dopravu mali v kombinácii s rastom cien emisných povoleniek za následok dlhoročnú stratovosť elektrární

vo Vojanoch. Slovenské elektrárne preto v roku 2023 prijali strategické rozhodnutie o ukončení výroby elektriny z fosílnych palív. Po ukončení prevádzky - vypnutím turbín) nasleduje sanácia a rekultivácia ekologických záťaží.

Areál elektrárne je vhodný na výstavbu obnoviteľných zdrojov energie, batériových úložísk, alebo jeho vzužitie pre malé modulárne reaktory, výrobu zeleného vodíka.

Mapa úrovni životného prostredia jednotlivých oblastí SR

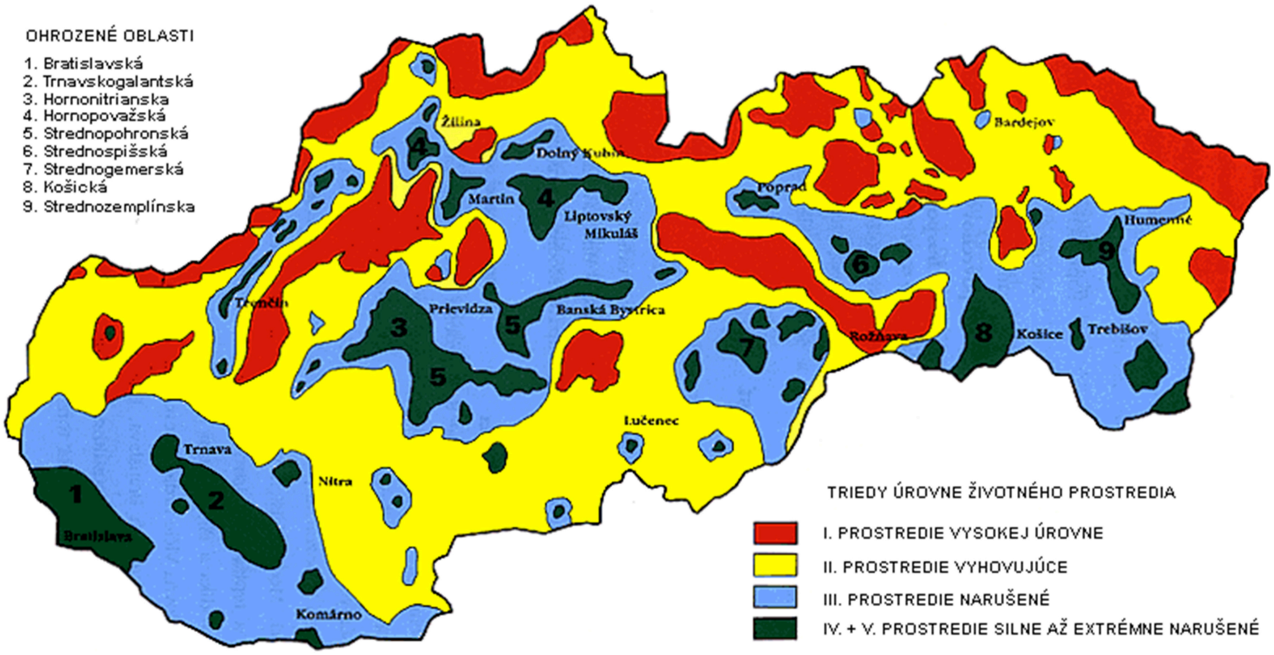

Zdroj: http://www.sazp.sk/slovak/periodika/sprava/SPRAVA95/STAV/enstav_m1.html

2.6.15 OCHRANA PRÍRODY A KRAJINY

V rámci ochrany prírody a krajiny je potrebné dbať predovšetkým na ochranu 3 základných zložiek: vody, ovzdušia a samotnej prírody a krajiny. Starostlivosť o vodu je vymedzená v zákone č. 364/2004 Z. z. o vodách a o zmene a doplnení v znení neskorších predpisov. Tento zákon vytvára podmienky na všestrannú ochranu povrchových a podzemných vôd, vrátane vodných ekosystémov a od vôd priamo závislých krajinných ekosystémov, na zlepšenie stavu povrchových vôd a na ich účelné a hospodárne využívanie. Od 1. júla 2023 nadobudol účinnosť nový zákon

č. 146/2023 Z. z. o ochrane ovzdušia spolu aj s vykonávacími predpismi. Samosprávy sa môžu intenzívnejšie zapojiť do riadenia kvality ovzdušia: vypracovať programy na zlepšenie kvality ovzdušia, zriadiť nízkoemisnú zónu obmedziť, výkon vybraných činností na svojom území. Základným právnym predpisom na ochranu prírody je zákon č. 543/2002 Z. z. o ochrane prírody a krajiny v znení neskorších predpisov.

Na území obce Čičarovce sa nachádza Chránená krajinná oblasť Latorica. CHKO Latorica je po CHKO Záhorie druhé veľkoplošné chránené územie nížinného typu krajiny. Územie je budované prevažne kvartérnymi sedimentami s typickým fluviálnym a eolickým reliéfom. Zahŕňa hlavný tok Latorice a dolnú časť toku Laborca a Ondavy so sústavou slepých ramien a s priľahlými lužnými lesmi a aluviálnymi lúkami. Najvýznamnejším fenoménom CHKO Latorica sú už dnes zriedkavé a mimoriadne vzácne vodné a močiarne biocenózy, tvoriace komplex, ktorý nemá obdobu v celej republike. Lužné lesy, vodné a močiarne spoločenstvá, územie Latorice so spleťou ramien, pieskové duny - to všetko vytvára svojrázny a neopakovateľný charakter tejto časti Latorickej roviny.

Mapa národných parkov a chránených krajinných oblastí SR

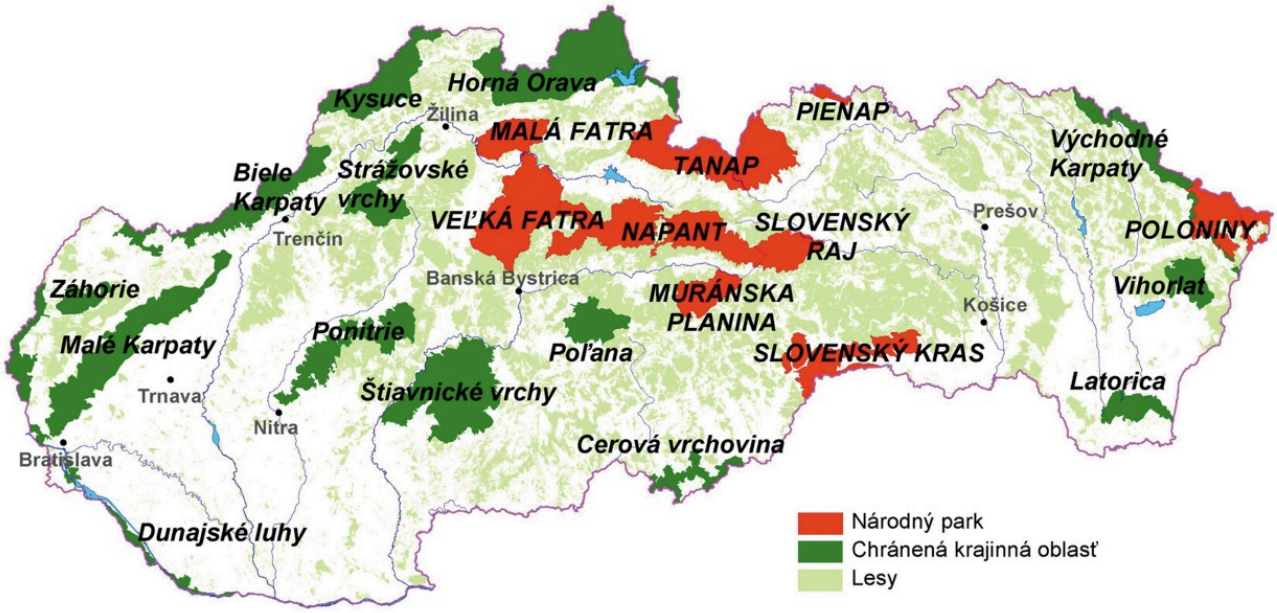

Zdroj: https://www.google.sk/search?q=mapa+reliefu+SR&source=lnms&tbm=isch&sa=X&ved=0ahUKEwjgyoTFnL7NAhUsEJoKHUBZAHIQ_AUICCgB&biw=1366&bih=643#imgrc=LWTv7wZKkxZW1M%3A

Ďalšie chránené územia, ktoré sa tu nachádzajú sú:

- chránené vtáčie územie Medzibodrožie (SKCHVU015)
- územie európskeho významu Rieka Latorica (SKUEV 0006)
- územie európskeho významu Čičarovský les (SKUEV 0007)
- nadregionálne biocentrum-Latorický luh
- nadregionálny biokoridor–rieka Latorica
- regionálne biocentrum v obci–Čierny les–Vilhaň, Veľké lúky
- regionálny biokoridor Kapušiansky les–Ortov

Medzi miestne biocentrá patria Čičarovský les, Mokradné spoločenstvá, Bešiansky polder II, zamokrené lúky. Medzi lokálne biokoridory patria kanál Udoč, Maťovský kanál, kanál Ortov, Ptrukšianský kanál.

2.6.16 LIMITY VYUŽITIA ÚZEMIA A POTENCIÁLNE ROZVOJOVÉ PLOCHY

Limity využitia územia vyplývajú zo záväznej časti územného plánu obce. Z pohľadu prírodno-environmentálnej analýzy ide o územia, ktoré sú definované v zmysle zákona o ochrane prírody a krajiny č. 543/2002 a vyhláškou Ministerstva ŽP SR č. 24/2003, ktorou sa vykonáva zákon č. 543/2002 o ochrane prírody a krajiny. Potenciálne rozvojové plochy sú územia, ktoré je možné využiť na rozvoj takých činností, ktoré sú v súlade so zákonom o ochrane prírody a krajiny a nenarušia ráz a charakter obce.

2.7 ZHODNOTENIE PRIESKUMOV VEREJNEJ MIENKY

Obyvatelia obce sa vyjadrili v prieskume verejnej mienky čo považujú za dôležité pre ďalší rozvoj obce. Zúčastnilo sa 56,5 % žien, najviac vyjadrujúcich (47,8 %) bolo vo veku od 30 do 49 rokov. Najviac 47,8 % sa v obci žije dobre, potom 34,8 % sa žije veľmi dobre.

Obyvateľom sa najviac v obci páči park oddychu a športu, spolupráca a súdržnosť obyvateľov, že v obci býva veľa mladých rodín, je tu materská škola a základná škola, športový a kultúrny život. Nepáči sa im starostlivosť a úprava verejných priestorov, chýbajúca kanalizácia, neporiadok v okolí rómskej osady, zanedbané mŕtve rameno Udač, nevyhovujúci stav miestnych komunikácií. Až 78,3 % je ochotných osobne prispieť k rozvoju obce.

Ak by obyvatelia mohli rozhodnúť o využití obecných prostriedkov tak by ich prednostne použili na dobudovanie a rekonštrukciu technickej infraštruktúry (56,5 %), obnovu verejnej zelene (34,8 %), zlepšenie bezpečnosti v obci (34,8 %), zlepšenie podmienok pre podnikateľov (17,4 %), podporu bytovej výstavby (17,4 %).

Hodnotenie rôznych oblastí života v obci pomocou stupnice od 1 do 5 (1 je najlepšie):

Bývanie
23 odpovedí

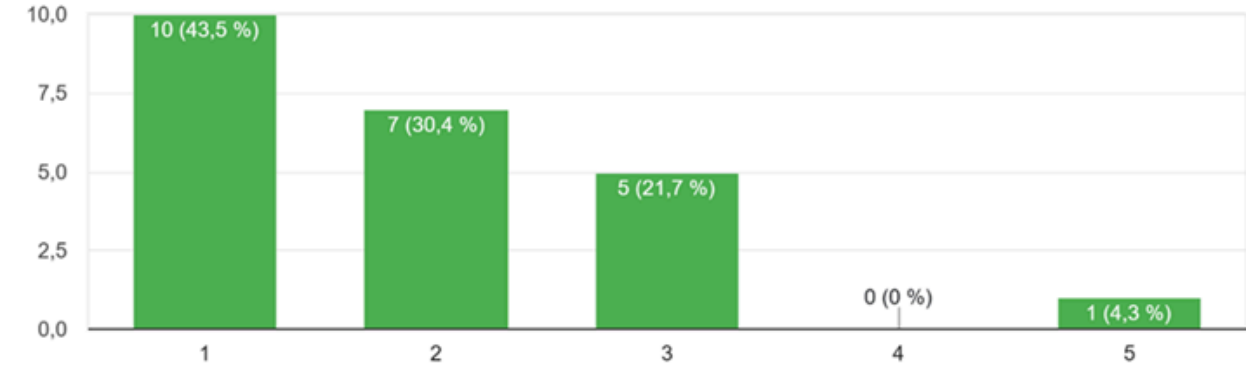

Školstvo
23 odpovedí

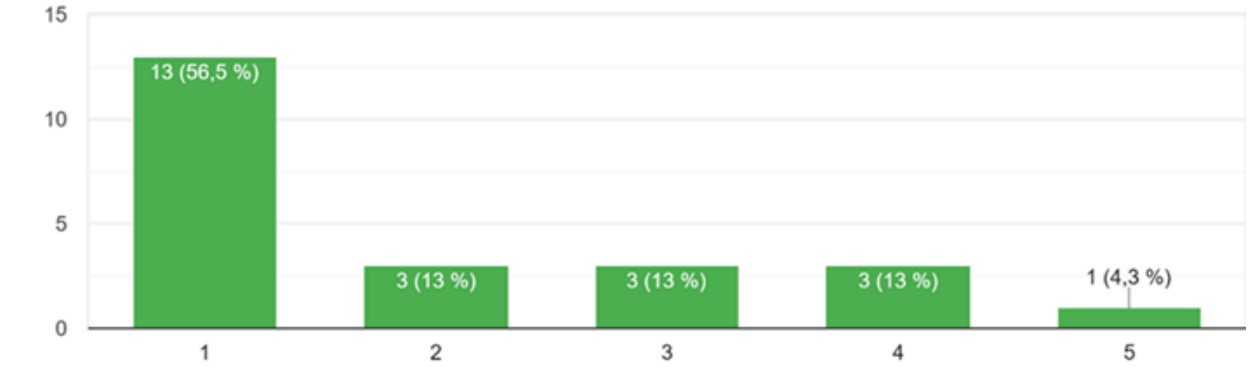

Verejná doprava
23 odpovedí

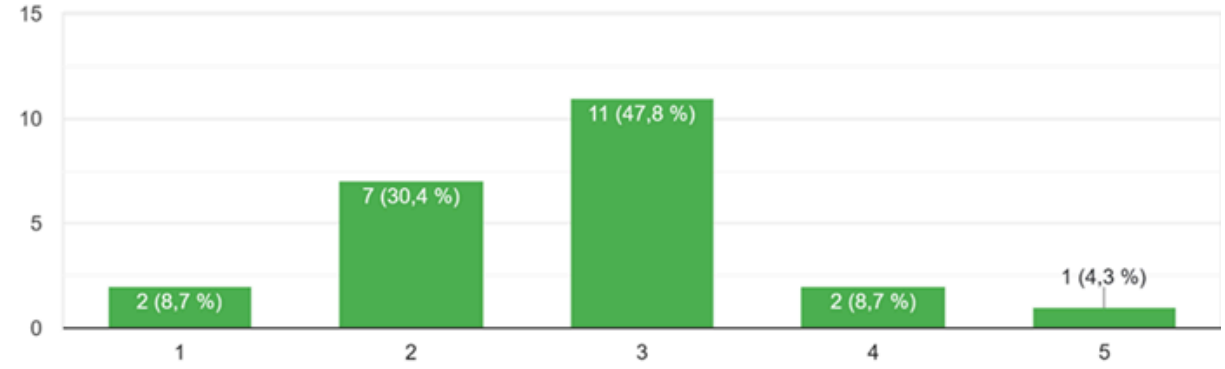

Zdravotníctvo
23 odpovedí

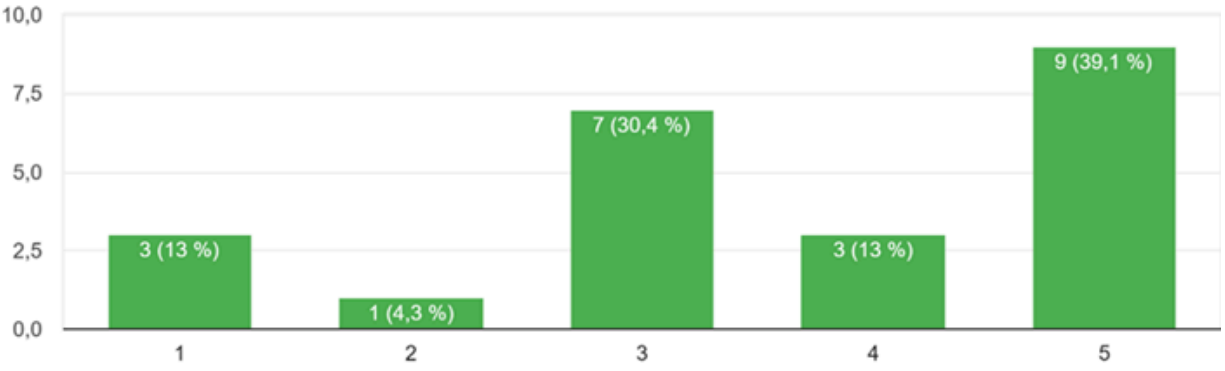

Stav zelene v obci

23 odpovedí

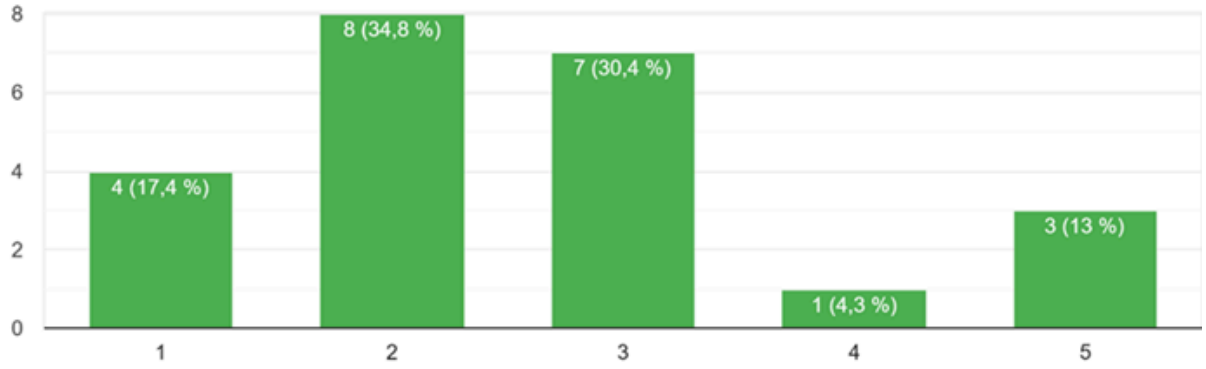

Šport a rekreácia

23 odpovedí

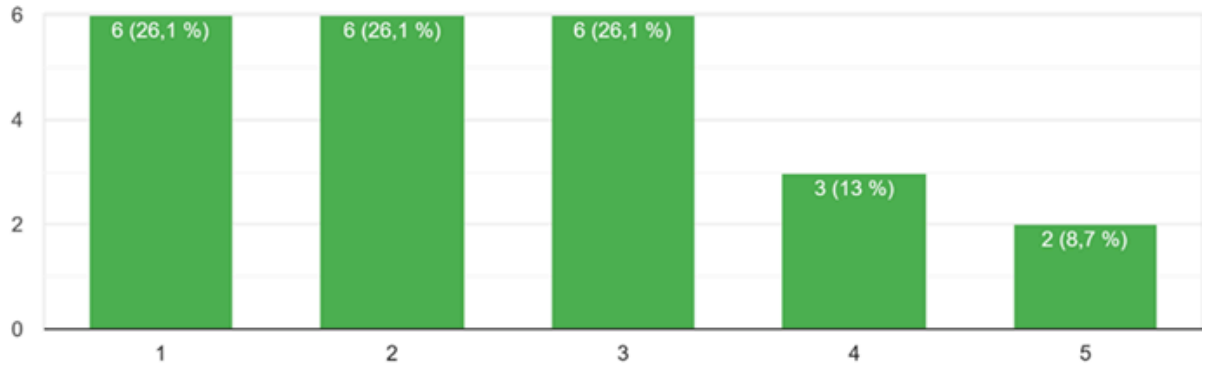

Kultúrny a spoločenský život

23 odpovedí

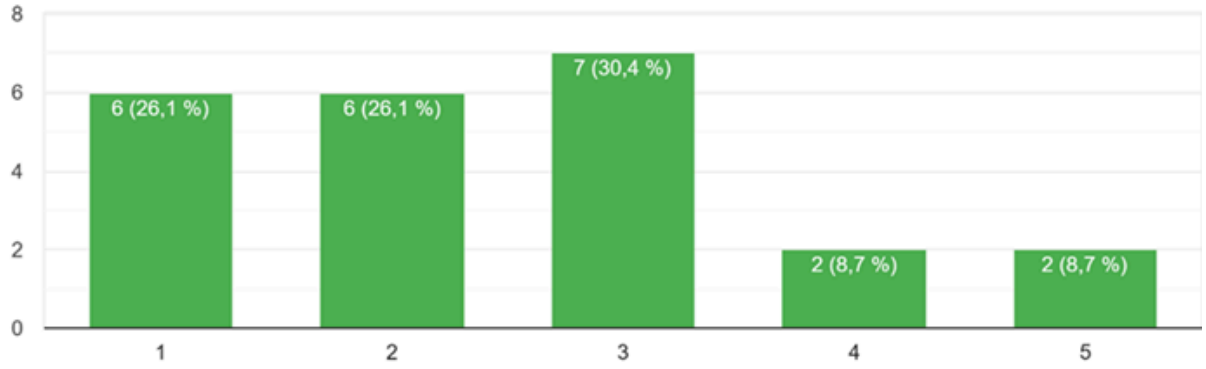

Životné prostredie

23 odpovedí

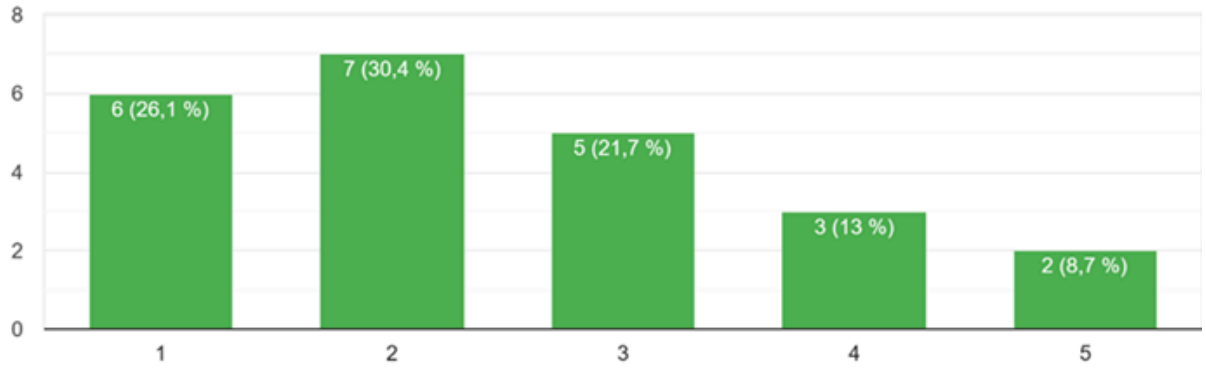

Starostlivosť obce o verejne priestranstvá

23 odpovedí

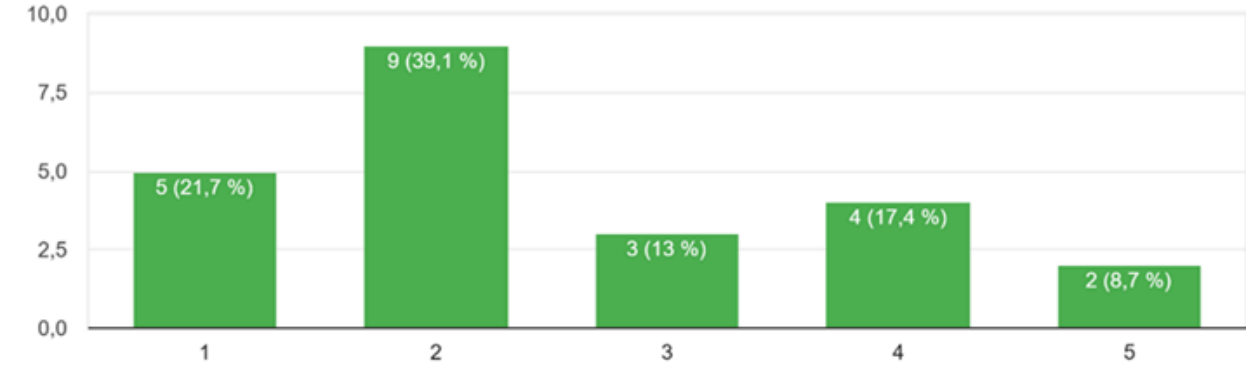

Rozvoj obce

23 odpovedí

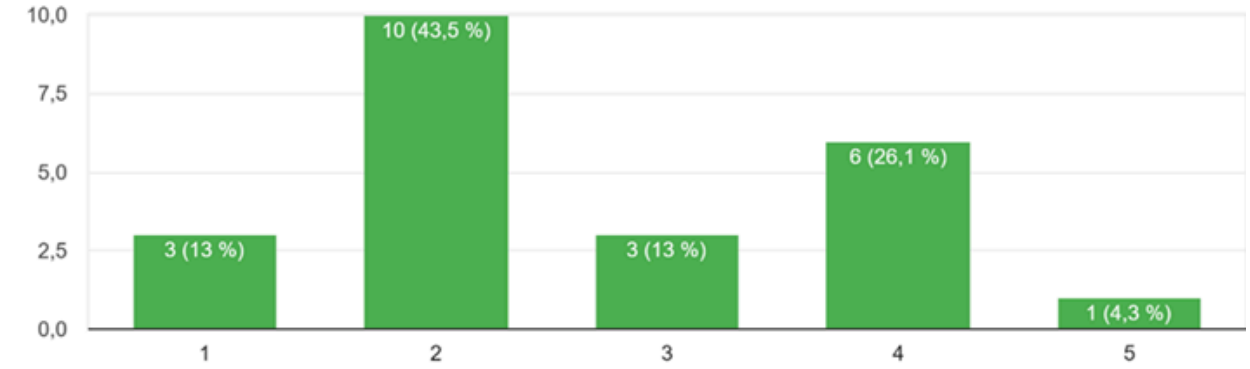

Bezpečnosť v obci

22 odpovedí

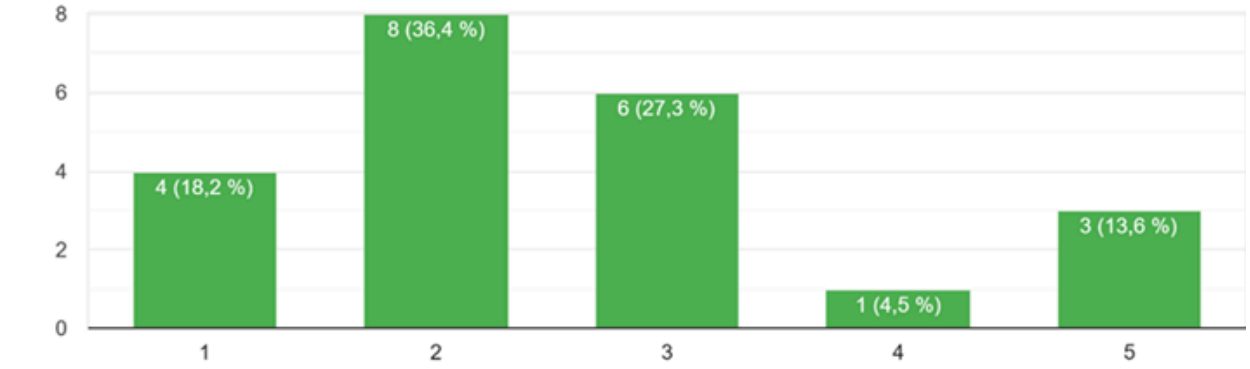

Podmienky pre podnikateľov

23 odpovedí

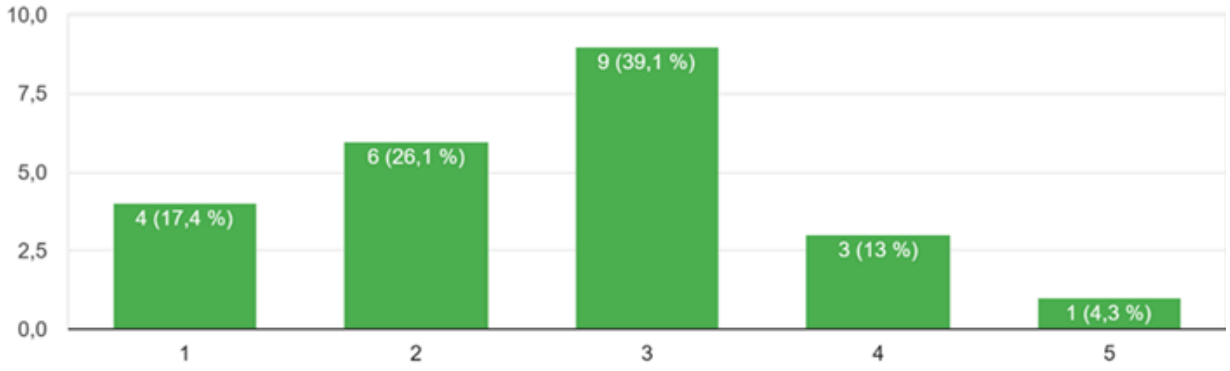

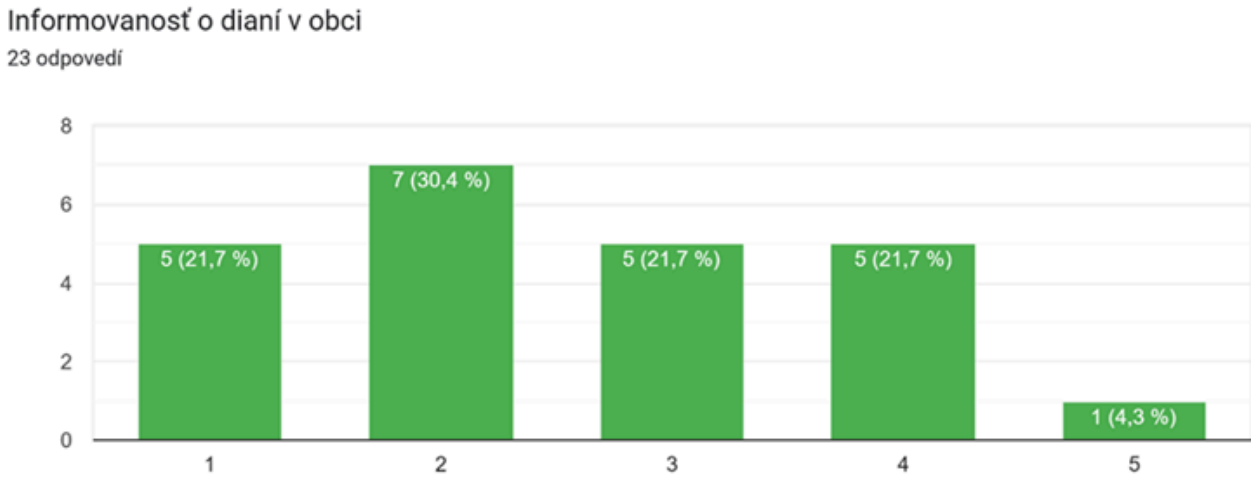

2.8 SWOT ANALÝZA

SWOT analýza je základným analytickým nástrojom, ktorý slúži na zhodnotenie súčasného stavu riešeného územia.

2.8.1 CELKOVÁ SWOT ANALÝZA

Výsledná SWOT analýza			
Silné stránky		**Slabé stránky**	
» Geografická poloha v blízkosti okresného mesta	**8**	» Nevybudovaná sieť na odvádzanie odpadových vôd - kanalizácia	**9**
» Tradícia poľnohospodárskej výroby vzhľadom na dobré klimatické podmienky	**9**	» Nedostatočný rozvoj cestovného ruchu	**8**
» Vysoký potenciál geotermálneho vodného zdroja	**9**	» Nedostatok pracovných príležitostí, potreba dochádzania za prácou	**9**
» Dobrá základná občianska vybavenosť	**8**	» Absencia zdravotného strediska v obci	**8**

» Vybudované športové plochy pre verejnosť	9	» Nedobudované moderné detské ihrisko	8
» Školské zariadenia priamo v obci	9	» Nevyhovujúci stav niektorých úsekov dopravnej infraštruktúry	8
» Prevádzkovanie komunitného centra	8		
» Záujem o znižovanie vyvážaného komunálneho odpadu na skládku odpadu	8		
Príležitosti		**Ohrozenia**	
» Využívanie geotermálneho vrtu pre ďalší rozvoj obce	9	» Nedostatočný rozvoj služieb pre CR	8
» Uzatváranie partnerstiev a rozvoj cestovného ruchu	8	» Nedostatok prostriedkov na využívanie zdrojov geotermálneho vrtu	9
» Vybudovanie a vyznačenie cyklotrasy v okolí	7	» Znižovanie kúpyschopnosti hlavne obyvateľov v poproduktívnom veku	8
» Získanie strategického regionálneho investora	9	» Starnutie obyvateľstva	7
» Rekonštrukcia a dobudovanie dopravnej infraštruktúry (cesty, parkoviská, chodníky)	9	» Odsťahovanie obyvateľov po vyštudovaní za odbornou prácou	8
» Atraktivita bývania mladých rodín na vidieku, nižšie životné náklady	8		
» Využívanie OZE v obecných objektoch	9		
» Rekonštrukcia technickej infraštruktúry - obecný rozhlas a kamerový systém	8		

2.8.0.1 TYP VÝSLEDNEJ STRATÉGIE

Na základe hodnôt z tejto tabuľky bolo možné určiť typ výslednej stratégie. Zatiaľ čo rozdiel silných a slabých stránok vyšiel 68 - 50 = **18**, rozdiel príležitostí a ohrození bol 67 - 40 = **27**, čo spoločne udáva ofenzívny typ stratégie.

Ide o najatraktívnejší strategický variant. Môže si ho zvoliť také riešené územie, v ktorom prevažujú silné stránky nad slabými a príležitosti nad hrozbami. Vzhľadom na výraznú prevahu silných stránok je obec schopná využiť všetky ponúkajúce sa príležitosti. Odporúča sa ofenzívna stratégia z pozície sily.

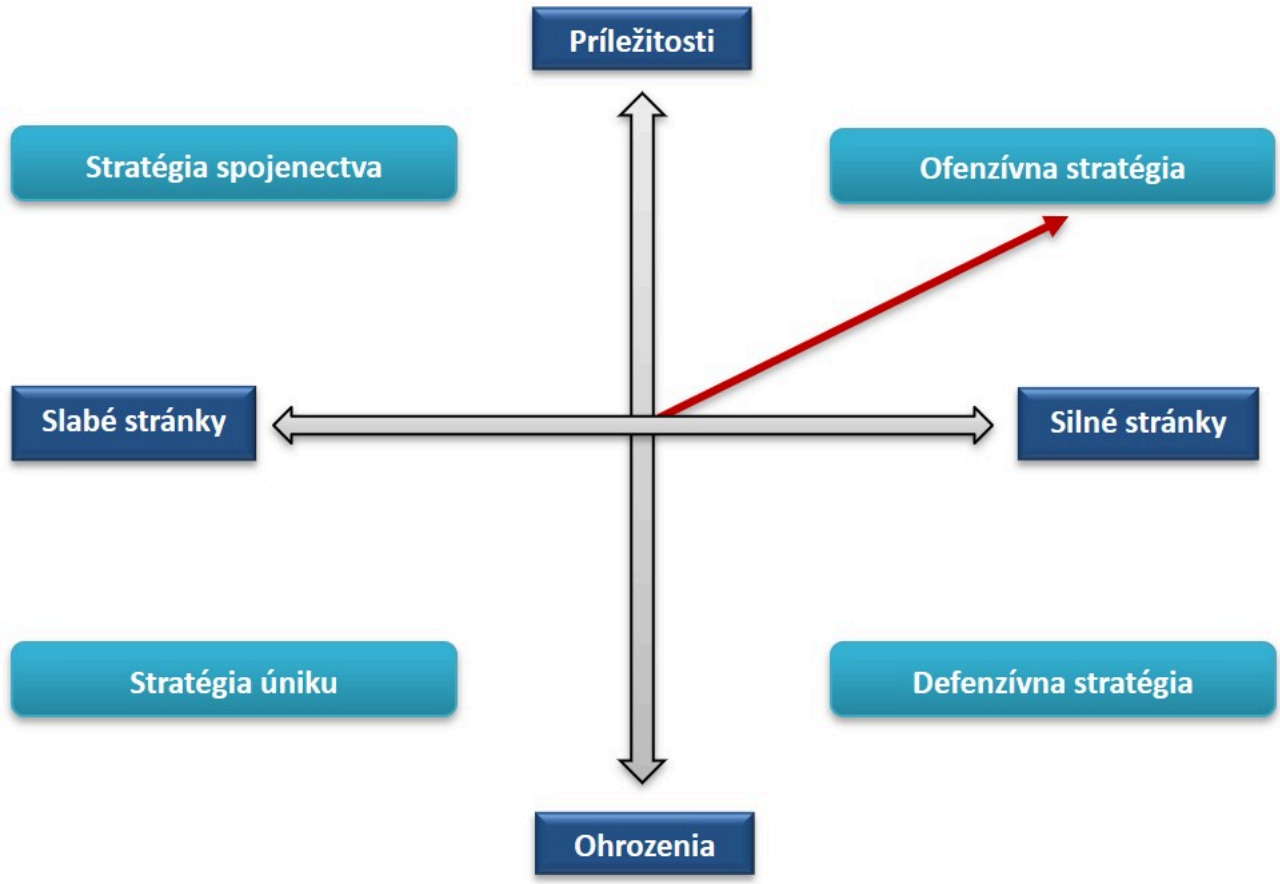

2.9 MATICA VZÁJOMNÝCH VÄZIEB SWOT ANALÝZY

FORMULÁR Č. A 11 - MATICA VZÁJOMNÝCH VÄZIEB SWOT ANALÝZY

	1) Využívanie geotermálneho vrtu pre ďalší rozvoj obce	2) Uzatváranie partnerstiev a rozvoj cestovného ruchu	3) Vybudovanie a vyznačenie cyklotrasy v okolí	4) Získanie strategického regionálneho investora	5) Rekonštrukcia a dobudovanie dopravnej infraštruktúry (cesty, parkoviská, chodníky)
A) Geografická poloha v blízkosti okresného mesta		++	++	+	
B) Tradícia poľnohospodárskej výroby vzhľadom na dobré klimatické podmienky					

	1) Využívanie geotermálneho vrtu pre ďalší rozvoj obce	2) Uzatváranie partnerstiev a rozvoj cestovného ruchu	3) Vybudovanie a vyznačenie cyklotrasy v okolí	4) Získanie strategického regionálneho investora	5) Rekonštrukcia a dobudovanie dopravnej infraštruktúry (cesty, parkoviská, chodníky)
C) Vysoký potenciál geotermálneho vodného zdroja	+	++		++	
D) Dobrá základná občianska vybavenosť					+
E) Vybudované športové plochy pre verejnosť			++		
F) Školské zariadenia priamo v obci					
G) Prevádzkovanie komunitného centra					

	1) Využívanie geotermálneho vrtu pre ďalší rozvoj obce	2) Uzatváranie partnerstiev a rozvoj cestovného ruchu	3) Vybudovanie a vyznačenie cyklotrasy v okolí	4) Získanie strategického regionálneho investora	5) Rekonštrukcia a dobudovanie dopravnej infraštruktúry (cesty, parkoviská, chodníky)
H) Záujem o znižovanie vyvážaného komunálneho odpadu na skládku odpadu		+			

FORMULÁR Č. A 11 - MATICA VZÁJOMNÝCH VÄZIEB SWOT ANALÝZY

	6) Atraktivita bývania mladých rodín na vidieku, nižšie životné náklady	7) Využívanie OZE v obecných objektoch	8) Rekonštrukcia technickej infraštruktúry - obecný rozhlas a kamerový systém
A) Geografická poloha v blízkosti okresného mesta	++		

	6) Atraktivita bývania mladých rodín na vidieku, nižšie životné náklady	7) Využívanie OZE v obecných objektoch	8) Rekonštrukcia technickej infraštruktúry - obecný rozhlas a kamerový systém
B) Tradícia poľnohospodárskej výroby vzhľadom na dobré klimatické podmienky			
C) Vysoký potenciál geotermálneho vodného zdroja		++	
D) Dobrá základná občianska vybavenosť	++		
E) Vybudované športové plochy pre verejnosť	+		
F) Školské zariadenia priamo v obci	++		

	6) Atraktivita bývania mladých rodín na vidieku, nižšie životné náklady	7) Využívanie OZE v obecných objektoch	8) Rekonštrukcia technickej infraštruktúry - obecný rozhlas a kamerový systém
G) Prevádzkovanie komunitného centra			
H) Záujem o znižovanie vyvážaného komunálneho odpadu na skládku odpadu			



STRATEGICKÁ ČASŤ

Strategická časť obsahuje stratégiu rozvoja riešeného územia pri zohľadnení jeho vnútorných špecifík. Určuje hlavné ciele a priority rozvoja územia pri rešpektovaní princípov regionálnej politiky v záujme dosiahnutia vyváženého udržateľného rozvoja. Po zhodnotení pripravenosti projektových zámerov sa navrhuje celá štruktúra jednotlivých cieľov, priorít, opatrení a aktivít, ktoré je potrebné postupne naplniť.

3.1 OPIS ROZVOJOVEJ STRATÉGIE

V rámci rozvojovej stratégie bola vyhotovená hierachicky usporiadaná štruktúra cieľov, priorít, opatrení a aktivít. V nadväznosti na ciele boli definované priority a opatrenia, ktoré ich bližšie špecifikujú. Najdôležitejšou časťou sú aktivity, teda konkrétne projektové zámery, realizáciou ktorých bude zároveň postupne naplnená vízia obce.

3.2 VÍZIA

„Obec s dobudovanou základnou infraštruktúrou, rozvíjajúca prírodný a kultúrny potenciál územia, zabezpečujúca všestranný rozvoj obce a zlepšenie životných podmienok miestnych obyvateľov.“

3.3 HIERARCHICKÁ ŠTRUKTÚRA

Ukazovateľ výstupu Projektový zámer Príprava projektu Akčný plán
Monitorovanie Finančný rámec Hodnotiace kritérium
Výnosovo-nákladová analýza Mapa aktivít

CIEĽ 1: HOSPODÁRSKA OBLASŤ

Priorita 1.1: Infraštruktúra

Opatrenie 1.1.1: Dopravná infraštruktúra

Aktivita 1.1.1.1: Rekonštrukcia a modernizácia miestnych komunikácií (cesty, chodníky)

Opatrenie 1.1.2: Technická infraštruktúra

Aktivita 1.1.2.1: Rozšírenie kamerového systému

Aktivita 1.1.2.2: Kompletná rekonštrukcia miestneho rozhlasu

Priorita 1.2: Podnikanie

Opatrenie 1.2.1: Podpora podnikaniu a cestovnému ruchu

Aktivita 1.2.1.1: Využitie geotermálnych vrtov (rekreácia, hospodárske účely - teplo, elektrina,...)

Aktivita 1.2.1.2: Vybudovanie cyklotrasy s využitím existujúceho Náučného chodníka na pozorovanie vzácneho vtáctva a prírody

Aktivita 1.2.1.3: Vytváranie verejno-súkromných partnerstiev a rozvoj spolupráce verejného a súkromného sektora

CIEĽ 2: SOCIÁLNA OBLASŤ

Priorita 2.1: Služby obce

Opatrenie 2.1.1: Šport a voľnočasové aktivity

Aktivita 2.1.1.1: Zvyšovanie úrovne a kvality infraštruktúry futbalového areálu

Aktivita 2.1.1.2: Dokončenie výstavby detského ihriska

Aktivita 2.1.1.3: Podpora organizovaniu športových aktivít pre verejnosť

Opatrenie 2.1.2: Sociálna pomoc a nezamestnanosť

Aktivita 2.1.2.1: Zabezpečenie bezbariérového prístupu v budove obecného úradu

Aktivita 2.1.2.2: Výstavba nízkonákladových nájomných bytov

Aktivita 2.1.2.3: Pokračovanie v udržiavaní pracovných návykov, poradenstvo a pomoc pri hľadaní zamestnania

Aktivita 2.1.2.4: Pokračovať v spolupráci s ÚPSVaR pri aktivitách podporujúcich znižovanie nezamestnanosti, rovnosť príležitostí a začleňovanie znevýhodnených skupín do pracovného procesu

Opatrenie 2.1.3: Kultúrne a spoločenské aktivity

Aktivita 2.1.3.1: Podpora organizovaniu kultúrnych a spoločenských podujatí pre verejnosť

CIEĽ 3: ENVIRONMENTÁLNA OBLASŤ

Priorita 3.1: Ochrana prírody

Opatrenie 3.1.1: Triedenie odpadu

Aktivita 3.1.1.1: Intenzifikácia triedeného zberu komunálneho odpadu - mulčovanie

Opatrenie 3.1.2: Zdroje energie

Aktivita 3.1.2.1: Využívanie obnoviteľných zdrojov energie v obecných objektoch

Opatrenie 3.1.3: Revitalizácia verejných priestranstiev

Aktivita 3.1.3.1: Revitalizácia relaxačno-oddychových plôch-parkov pre zníženie dopadov globálneho otepľovania

Aktivita 3.1.3.2: Revitalizácia vodného toku Udoč v súčinnosti so správcom vodného toku

Opatrenie 3.1.4: Kanalizácia

Aktivita 3.1.4.1: Vybudovanie kanalizačnej siete pre odvádzanie odpadových vôd



PROGRAMOVÁ ČASŤ

Programová (plánovacia) časť obsahuje najmä zoznam opatrení a aktivít, potrebných na zabezpečenie realizácie PHRSR. Obsahuje podrobnejšie rozpracovanie cieľov minimálne na úroveň opatrení a aktivít, ktoré sú tvorené vecne príbuznými skupinami projektov.

FORMULÁR Č. P 1 - PREHĽAD OPATRENÍ, PROJEKTOV A AKTIVÍT PODĽA OBLASTÍ

Opatrenie	Projekt/Aktivita	Prioritná oblasť
1.1.1 Dopravná infraštruktúra	1.1.1.1 Rekonštrukcia a modernizácia miestnych komunikácií (cesty, chodníky)	1.1 Infraštruktúra
1.1.2 Technická infraštruktúra	1.1.2.1 Rozšírenie kamerového systému	
	1.1.2.2 Kompletná rekonštrukcia miestneho rozhlasu	
1.2.1 Podpora podnikaniu a cestovnému ruchu	1.2.1.1 Využitie geotermálnych vrtov (rekreácia, hospodárske účely - teplo, elektrina,...)	1.2 Podnikanie
	1.2.1.2 Vybudovanie cyklotrasy s využitím existujúceho Náučného chodníka na pozorovanie vzácneho vtáctva a prírody	
	1.2.1.3 Vytváranie verejno-súkromných partnerstiev a rozvoj spolupráce verejného a súkromného sektora	
2.1.1 Šport a voľnočasové aktivity	2.1.1.1 Zvyšovanie úrovne a kvality infraštruktúry futbalového areálu	2.1 Služby obce
	2.1.1.2 Dokončenie výstavby	

Opatrenie	Projekt/Aktivita	Prioritná oblasť
	detského ihriska	
	2.1.1.3 Podpora organizovaniu športových aktivít pre verejnosť	
2.1.2 Sociálna pomoc a nezamestnanosť	2.1.2.1 Zabezpečenie bezbariérového prístupu v budove obecného úradu	
	2.1.2.2 Výstavba nízkonákladových nájomných bytov	
	2.1.2.3 Pokračovanie v udržiavaní pracovných návykov, poradenstvo a pomoc pri hľadaní zamestnania	
	2.1.2.4 Pokračovať v spolupráci s ÚPSVaR pri aktivitách podporujúcich znižovanie nezamestnanosti, rovnosť príležitostí a začleňovanie znevýhodnených skupín do pracovného procesu	
2.1.3 Kultúrne a spoločenské aktivity	2.1.3.1 Podpora organizovaniu kultúrnych a spoločenských podujatí pre verejnosť	

Opatrenie	Projekt/Aktivita	Prioritná oblasť
3.1.1 Triedenie odpadu	3.1.1.1 Intenzifikácia triedeného zberu komunálneho odpadu - mulčovanie	3.1 Ochrana prírody
3.1.2 Zdroje energie	3.1.2.1 Využívanie obnoviteľných zdrojov energie v obecných objektoch	
3.1.3 Revitalizácia verejných priestranstiev	3.1.3.1 Revitalizácia relaxačno-oddychových plôch-parkov pre zníženie dopadov globálneho otepľovania	
	3.1.3.2 Revitalizácia vodného toku Udoč v súčinnosti so správcom vodného toku	
3.1.4 Kanalizácia	3.1.4.1 Vybudovanie kanalizačnej siete pre odvádzanie odpadových vôd	

4.1 DOPLŇUJÚCE ÚDAJE

FORMULÁR Č. P 2 - ZOZNAM UKAZOVATEĽOV CIEĽOV/PRIORITNÝCH OBLASTÍ

	Ukazovateľ	Definícia	Informačný zdroj/odkaz	Merná jednotka	Východiskový rok/hodnota	Cieľový rok/hodnota
Prioritná oblasť 1: Infraštruktúra						
Opatrenie 1.1.1/Aktivita 1.1.1.1: Dopravná infraštruktúra/Rekonštrukcia a modernizácia miestnych komunikácií (cesty, chodníky)						
Hlavné ukazovatele	Kvalita dopravy	Ukazovatele vplyvu		Dĺžka ciest a chodníkov pre peších	2025	2029

▲ Návrat na hierarchickú štruktúru

	Ukazovateľ	Definícia	Informačný zdroj/odkaz	Merná jednotka	Východiskový rok/hodnota	Cieľový rok/hodnota
Prioritná oblasť 1: Infraštruktúra						
Opatrenie 1.1.2/Aktivita 1.1.2.1: Technická infraštruktúra/Rozšírenie kamerového systému						
Hlavné ukazovatele	Monitorovanie verejných priestranstiev	Ukazovatele vplyvu		Veľkosť monitorovanej plochy	2025	2029
Opatrenie 1.1.2/Aktivita 1.1.2.2: Technická infraštruktúra/Kompletná rekonštrukcia miestneho rozhlasu						
Hlavné	Kvalita obecného rozhlasu	Ukazovatele		Plocha pokrytia	2025	2029

	Ukazovateľ	Definícia	Informačný zdroj/odkaz	Merná jednotka	Východiskový rok/hodnota	Cieľový rok/hodnota
ukazovatele		dopadu				

▲ Návrat na hierarchickú štruktúru

	Ukazovateľ	Definícia	Informačný zdroj/odkaz	Merná jednotka	Východiskový rok/hodnota	Cieľový rok/hodnota
Prioritná oblasť 2: Podnikanie						
Opatrenie 1.2.1/Aktivita 1.2.1.1: Podpora podnikaniu a cestovnému ruchu/Využitie geotermálnych vrtov (rekreácia, hospodárske účely - teplo, elektrina,...)						
Hlavné ukazovatele	Geotermálny zdroj	Ukazovatele dopadu		Teplota zdroja	2025	2029
Opatrenie 1.2.1/Aktivita 1.2.1.2: Podpora podnikaniu a cestovnému ruchu/Vybudovanie cyklotrasy s využitím existujúceho Náučného chodníka na pozorovanie vzácneho vtáctva a prírody						
Hlavné ukazovatele	Cyklochodník ako náučný chodník	Ukazovatele dopadu		Dĺžka cyklistického chodníka	2025	2029
Opatrenie 1.2.1/Aktivita 1.2.1.3: Podpora podnikaniu a cestovnému ruchu/Vytváranie verejno-súkromných partnerstiev a rozvoj						

	Ukazovateľ	Definícia	Informačný zdroj/odkaz	Merná jednotka	Východiskový rok/hodnota	Cieľový rok/hodnota
spolupráce verejného a súkromného sektora						
Hlavné ukazovatele	Partnerstvá a rozvoj spolupráce	Ukazovatele dopadu		Počet partnerských subjektov	2025	2029

▲ Návrat na hierarchickú štruktúru

	Ukazovateľ	Definícia	Informačný zdroj/odkaz	Merná jednotka	Východiskový rok/hodnota	Cieľový rok/hodnota
Prioritná oblasť 1: Služby obce						
Opatrenie 2.1.1/Aktivita 2.1.1.1: Šport a voľnočasové aktivity/Zvyšovanie úrovne a kvality infraštruktúry futbalového areálu						
Hlavné ukazovatele	Podmienky pre športovanie	Ukazovatele vplyvu		Kapacita areálu	2025	2029
Opatrenie 2.1.1/Aktivita 2.1.1.2: Šport a voľnočasové aktivity/Dokončenie výstavby detského ihriska						
Hlavné ukazovatele	Ihrisko pre deti	Ukazovatele výsledku		Počet hracích prvkov	2025	2029
Opatrenie 2.1.1/Aktivita 2.1.1.3: Šport a voľnočasové aktivity/Podpora organizovaniu športových aktivít pre verejnosť						

	Ukazovateľ	Definícia	Informačný zdroj/odkaz	Merná jednotka	Východiskový rok/hodnota	Cieľový rok/hodnota
Hlavné ukazovatele	Zdravý pohyb verejnosti	Ukazovatele vplyvu		Kapacita športovísk	2025	2029

▲ Návrat na hierarchickú štruktúru

	Ukazovateľ	Definícia	Informačný zdroj/odkaz	Merná jednotka	Východiskový rok/hodnota	Cieľový rok/hodnota
Prioritná oblasť 1: Služby obce						
Opatrenie 2.1.2/Aktivita 2.1.2.1: Sociálna pomoc a nezamestnanosť/Zabezpečenie bezbariérového prístupu v budove obecného úradu						
Hlavné ukazovatele	Vonkajší výťah na 1.poschodie	Ukazovatele vplyvu		Prípustné zaťaženie	2025	2029
Opatrenie 2.1.2/Aktivita 2.1.2.2: Sociálna pomoc a nezamestnanosť/Výstavba nízkonákladových nájomných bytov						
Hlavné ukazovatele	Sociálne bývanie	Ukazovatele vplyvu		Počet bytových jednotiek	2025	2029
Opatrenie 2.1.2/Aktivita 2.1.2.3: Sociálna pomoc a nezamestnanosť/Pokračovanie v udržiavaní pracovných návykov, poradenstvo a pomoc pri hľadaní zamestnania						

	Ukazovateľ	Definícia	Informačný zdroj/odkaz	Merná jednotka	Východiskový rok/hodnota	Cieľový rok/hodnota
Hlavné ukazovatele	Pomoc nezamestnaným	Ukazovatele vplyvu		Počet	2025	2029
Opatrenie 2.1.2/Aktivita 2.1.2.4: Sociálna pomoc a nezamestnanosť/Pokračovať v spolupráci s ÚPSVaR pri aktivitách podporujúcich znižovanie nezamestnanosti, rovnosť príležitostí a začleňovanie znevýhodnených skupín do pracovného procesu						
Hlavné ukazovatele	Spolupráca s ÚPSVaR	Ukazovatele dopadu		Počet uzavretých pracovných zmlúv	2025	2029

▲ Návrat na hierarchickú štruktúru

	Ukazovateľ	Definícia	Informačný zdroj/odkaz	Merná jednotka	Východiskový rok/hodnota	Cieľový rok/hodnota
Prioritná oblasť 1: Služby obce						
Opatrenie 2.1.3/Aktivita 2.1.3.1: Kultúrne a spoločenské aktivity/Podpora organizovaniu kultúrnych a spoločenských podujatí pre verejnosť						
Hlavné ukazovatele	Kultúrny a spoločenský život	Ukazovatele vplyvu		Počet organizovaných aktivít	2025	2029

Návrat na hierarchickú štruktúru

	Ukazovateľ	Definícia	Informačný zdroj/odkaz	Merná jednotka	Východiskový rok/hodnota	Cieľový rok/hodnota
Prioritná oblasť 1: Ochrana prírody						
Opatrenie 3.1.1/Aktivita 3.1.1.1: Triedenie odpadu/Intenzifikácia triedeného zberu komunálneho odpadu - mulčovanie						
Hlavné ukazovatele	Drevná štiepka	Ukazovatele vplyvu		Výkon stroja	2025	2029

Návrat na hierarchickú štruktúru

	Ukazovateľ	Definícia	Informačný zdroj/odkaz	Merná jednotka	Východiskový rok/hodnota	Cieľový rok/hodnota
Prioritná oblasť 1: Ochrana prírody						
Opatrenie 3.1.2/Aktivita 3.1.2.1: Zdroje energie/Využívanie obnoviteľných zdrojov energie v obecných objektoch						
Hlavné ukazovatele	Neznečisťovanie ovzdušia	Ukazovatele vplyvu		Prevádzkové náklady	2025	2029

Návrat na hierarchickú štruktúru

	Ukazovateľ	Definícia	Informačný zdroj/odkaz	Merná jednotka	Východiskový rok/hodnota	Cieľový rok/hodnota
Prioritná oblasť 1: Ochrana prírody						
Opatrenie 3.1.3/Aktivita 3.1.3.1: Revitalizácia verejných priestranstiev/Revitalizácia relaxačno-oddychových plôch-parkov pre zníženie dopadov globálneho otepľovania						
Hlavné ukazovatele	Revitalizácia zelených plôch	Ukazovatele vplyvu		Veľkosť plochy	2025	2029
Opatrenie 3.1.3/Aktivita 3.1.3.2: Revitalizácia verejných priestranstiev/Revitalizácia vodného toku Udoč v súčinnosti so správcom vodného toku						
Hlavné ukazovatele	Okolie vodného toku	Ukazovatele vplyvu		Revitalizovaná plocha	2025	2029

▲ Návrat na hierarchickú štruktúru

	Ukazovateľ	Definícia	Informačný zdroj/odkaz	Merná jednotka	Východiskový rok/hodnota	Cieľový rok/hodnota
Prioritná oblasť 1: Ochrana prírody						
Opatrenie 3.1.4/Aktivita 3.1.4.1: Kanalizácia/Vybudovanie kanalizačnej siete pre odvádzanie odpadových vôd						

	Ukazovateľ	Definícia	Informačný zdroj/odkaz	Merná jednotka	Východiskový rok/hodnota	Cieľový rok/hodnota
Hlavné ukazovatele	Kanalizačná sieť	Ukazovatele vplyvu		Počet pripojených užívateľov	2025	2029

Návrat na hierarchickú štruktúru

FORMULÁR Č. P 4 - FORMULÁR NA PRÍPRAVU PROJEKTOV

Názov projektu	Rekonštrukcia a modernizácia miestnych komunikácií (cesty, chodníky)
Garant	Obec Čičarovce
Kontaktná osoba garanta	Vincent Hajdók
Partneri garanta	
Začatie a ukončenie projektu	2025 až 2029
Stav projektu pred realizáciou	
Cieľ projektu	Skvalitniť miestnu cestnú sieť a skvalitniť chodníky pre peší pohyb v zastavanej časti obce
Výstupy	
Používatelia	Obyvatelia
Indikátory monitoringu	Dĺžka ciest a chodníkov pre peších
Zmluvné podmienky	
Riziká	
Poznámky	

▲ Návrat na hierarchickú štruktúru

Názov projektu	Využitie geotermálnych vrtov (rekreácia, hospodárske účely - teplo, elektrina,...)
Garant	Obec Čičarovce
Kontaktná osoba garanta	Vincent Hajdók
Partneri garanta	
Začatie a ukončenie projektu	2025 až 2029
Stav projektu pred realizáciou	Nevyužívanie energie geotermálneho zdroja
Cieľ projektu	Využívať geotermálny zdroj pre ďalší rozvoj obce -

	rekreačné účely, cestovný ruch, zdroj tepla, a iné
Výstupy	
Používatelia	Obyvatelia, návštevníci
Indikátory monitoringu	Teplota zdroja
Zmluvné podmienky	
Riziká	
Poznámky	

▲ Návrat na hierarchickú štruktúru

Názov projektu	Rozšírenie kamerového systému
Garant	Obec Čičarovce
Kontaktná osoba garanta	Vincent Hajdók
Partneri garanta	
Začatie a ukončenie projektu	2025 až 2029
Stav projektu pred realizáciou	
Cieľ projektu	Zvýšiť bezpečnosť a ochranu majetku
Výstupy	
Používatelia	Obyvatelia
Indikátory monitoringu	Veľkosť monitorovanej plochy
Zmluvné podmienky	
Riziká	
Poznámky	

▲ Návrat na hierarchickú štruktúru

Názov projektu	Kompletná rekonštrukcia miestneho rozhlasu
Garant	Obec Čičarovce
Kontaktná osoba garanta	Vincent Hajdók

Partneri garanta	
Začatie a ukončenie projektu	2025 až 2029
Stav projektu pred realizáciou	Znížená kvalita a počuteľnosť hlasu
Cieľ projektu	Skvalitniť a modernizovať technické vybavenie obecného rozhlasu, rozšíriť jeho pokrytie
Výstupy	
Používatelia	Obyvatelia
Indikátory monitoringu	Plocha pokrytia
Zmluvné podmienky	
Riziká	
Poznámky	

▲ Návrat na hierarchickú štruktúru

Názov projektu	Vybudovanie cyklotrasy s využitím existujúceho Náučného chodníka na pozorovanie vzácneho vtáctva a prírody
Garant	Obec Čičarovce
Kontaktná osoba garanta	Vincent Hajdók
Partneri garanta	
Začatie a ukončenie projektu	2025 až 2029
Stav projektu pred realizáciou	Nevybudovaná cyklotrasa v zóne pozorovania vzácneho vtáctva a výnimočnej prírody
Cieľ projektu	Podporiť rozvoj služieb pre cestovný ruch - napr. požičovňa bicyklov, ubytovacie služby, stravovacie služby, sprievodcovské služby a iné
Výstupy	
Používatelia	Návštevníci - cykloturisti, rodiny s deťmi na bicykloch

Indikátory monitoringu	Dĺžka cyklistického chodníka
Zmluvné podmienky	
Riziká	
Poznámky	

▲ Návrat na hierarchickú štruktúru

Názov projektu	Vytváranie verejno-súkromných partnerstiev a rozvoj spolupráce verejného a súkromného sektora
Garant	Obec Čičarovce
Kontaktná osoba garanta	Vincent Hajdók
Partneri garanta	
Začatie a ukončenie projektu	2025 až 2029
Stav projektu pred realizáciou	
Cieľ projektu	Podporiť rozvoj podnikania hlavne v službách pre cestovný ruch
Výstupy	
Používatelia	Partnerské subjekty
Indikátory monitoringu	Počet partnerských subjektov
Zmluvné podmienky	
Riziká	
Poznámky	

▲ Návrat na hierarchickú štruktúru

Názov projektu	Zabezpečenie bezbariérového prístupu v budove obecného úradu
Garant	Obec Čičarovce
Kontaktná osoba garanta	Vincent Hajdók

Partneri garanta	
Začatie a ukončenie projektu	2025 až 2029
Stav projektu pred realizáciou	Nevybudovaný bezbariérový prístup do budovy obecného úradu
Cieľ projektu	Vybudovať vonkajší výťah z prízemia na 1.poschodie budovy OÚ
Výstupy	
Používatelia	Osoby s obmedzeným pohybom, starší obyvatelia
Indikátory monitoringu	Prípustné zaťaženie
Zmluvné podmienky	
Riziká	
Poznámky	

▲ Návrat na hierarchickú štruktúru

Názov projektu	Zvyšovanie úrovne a kvality infraštruktúry futbalového areálu
Garant	Obec Čičarovce
Kontaktná osoba garanta	Vincent Hajdók
Partneri garanta	
Začatie a ukončenie projektu	2025 až 2029
Stav projektu pred realizáciou	
Cieľ projektu	Zlepšiť podmienky pre organizovaných športovcov aj športujúcej verejnosti
Výstupy	
Používatelia	Obyvatelia
Indikátory monitoringu	Kapacita areálu
Zmluvné podmienky	

Riziká	
Poznámky	

Návrat na hierarchickú štruktúru

Názov projektu	Výstavba nízkonákladových nájomných bytov
Garant	Obec Čičarovce
Kontaktná osoba garanta	Vincent Hajdók
Partneri garanta	
Začatie a ukončenie projektu	2025 až 2029
Stav projektu pred realizáciou	
Cieľ projektu	Vybudovať byty pre nízkopríjmové rodiny, alebo osamelých jednotlivcov
Výstupy	
Používatelia	Obyvatelia
Indikátory monitoringu	Počet bytových jednotiek
Zmluvné podmienky	
Riziká	
Poznámky	

Návrat na hierarchickú štruktúru

Názov projektu	Dokončenie výstavby detského ihriska
Garant	Obec Čičarovce
Kontaktná osoba garanta	Vincent Hajdók
Partneri garanta	
Začatie a ukončenie projektu	2025 až 2029
Stav projektu pred realizáciou	
Cieľ projektu	Vybudovať moderné detské ihrisko so zaujímavými

	hracími prvkami
Výstupy	
Používatelia	Rodiny s malými deťmi
Indikátory monitoringu	Počet hracích prvkov
Zmluvné podmienky	
Riziká	
Poznámky	

▲ Návrat na hierarchickú štruktúru

Názov projektu	Pokračovanie v udržiavaní pracovných návykov, poradenstvo a pomoc pri hľadaní zamestnania
Garant	Obec Čičarovce
Kontaktná osoba garanta	Vincent Hajdók
Partneri garanta	
Začatie a ukončenie projektu	2025 až 2029
Stav projektu pred realizáciou	
Cieľ projektu	Poskytnúť pomoc a poradenstvo pri hľadaní zamestnania - uplatnenia hlavne dlhodobejšie nezamestnaným
Výstupy	
Používatelia	Nezamestnaní so záujmom o prácu
Indikátory monitoringu	Počet
Zmluvné podmienky	
Riziká	
Poznámky	

▲ Návrat na hierarchickú štruktúru

Názov projektu	Pokračovať v spolupráci s ÚPSVaR pri aktivitách podporujúcich znižovanie nezamestnanosti, rovnosť príležitostí a začleňovanie znevýhodnených skupín do pracovného procesu
Garant	Obec Čičarovce
Kontaktná osoba garanta	Vincent Hajdók
Partneri garanta	
Začatie a ukončenie projektu	2025 až 2029
Stav projektu pred realizáciou	
Cieľ projektu	Získanie pracovného uplatnenia pre nezamestnaných a začlenenie znevýhodnených skupín do pracovného procesu
Výstupy	
Používatelia	Uchádzači o zamestnanie
Indikátory monitoringu	Počet uzavretých pracovných zmlúv
Zmluvné podmienky	
Riziká	
Poznámky	

▲ Návrat na hierarchickú štruktúru

Názov projektu	Podpora organizovaniu kultúrnych a spoločenských podujatí pre verejnosť
Garant	Obec Čičarovce
Kontaktná osoba garanta	Vincent Hajdók
Partneri garanta	
Začatie a ukončenie projektu	2025 až 2029
Stav projektu pred realizáciou	

Cieľ projektu	Skvalitňovať a organizovať väčšie množstvo kultúrnych podujatí a spoločenských aktivít
Výstupy	
Používatelia	Obyvatelia
Indikátory monitoringu	Počet organizovaných aktivít
Zmluvné podmienky	
Riziká	
Poznámky	

Návrat na hierarchickú štruktúru

Názov projektu	Podpora organizovaniu športových aktivít pre verejnosť
Garant	Obec Čičarovce
Kontaktná osoba garanta	Vincent Hajdók
Partneri garanta	
Začatie a ukončenie projektu	2025 až 2029
Stav projektu pred realizáciou	
Cieľ projektu	Organizovanie pohybovo-športových aktivít pre všetky vekové kategórie
Výstupy	
Používatelia	Obyvatelia
Indikátory monitoringu	Kapacita športovísk
Zmluvné podmienky	
Riziká	
Poznámky	

Návrat na hierarchickú štruktúru

Názov projektu	Intenzifikácia triedeného zberu komunálneho odpadu -

	mulčovanie
Garant	Obec Čičarovce
Kontaktná osoba garanta	Vincent Hajdók
Partneri garanta	
Začatie a ukončenie projektu	2025 až 2029
Stav projektu pred realizáciou	
Cieľ projektu	Likvidácia drevného odpadu mulčovacím strojom - výroba štiepky
Výstupy	
Používatelia	Obyvatelia
Indikátory monitoringu	Výkon stroja
Zmluvné podmienky	
Riziká	
Poznámky	

▲ Návrat na hierarchickú štruktúru

Názov projektu	Revitalizácia relaxačno-oddychových plôch-parkov pre zníženie dopadov globálneho otepľovania
Garant	Obec Čičarovce
Kontaktná osoba garanta	Vincent Hajdók
Partneri garanta	
Začatie a ukončenie projektu	2025 až 2029
Stav projektu pred realizáciou	
Cieľ projektu	Znížiť negatívne dopady otepľovania - výsadba tieniacich alejí, fontány, jazierka, starostlivosť o existujúcu zeleň a iné
Výstupy	

Používatelia	Obyvatelia
Indikátory monitoringu	Veľkosť plochy
Zmluvné podmienky	
Riziká	
Poznámky	

Návrat na hierarchickú štruktúru

Názov projektu	Využívanie obnoviteľných zdrojov energie v obecných objektoch
Garant	Obec Čičarovce
Kontaktná osoba garanta	Vincent Hajdók
Partneri garanta	
Začatie a ukončenie projektu	2025 až 2029
Stav projektu pred realizáciou	
Cieľ projektu	Využívať obnoviteľné zdroje energie nezaťažujúce ovzdušie, zachovanie kvality životného prostredia
Výstupy	
Používatelia	Obyvatelia
Indikátory monitoringu	Prevádzkové náklady
Zmluvné podmienky	
Riziká	
Poznámky	

Návrat na hierarchickú štruktúru

Názov projektu	Revitalizácia vodného toku Udoč v súčinnosti so správcom vodného toku
Garant	Obec Čičarovce

Kontaktná osoba garanta	Vincent Hajdók
Partneri garanta	Správca vodného toku Udoč
Začatie a ukončenie projektu	2025 až 2029
Stav projektu pred realizáciou	
Cieľ projektu	Skrášliť a vyčistiť okolie vodného toku pre realizáciu voľnočasových aktivít verejnosti
Výstupy	
Používatelia	Obyvatelia
Indikátory monitoringu	Revitalizovaná plocha
Zmluvné podmienky	
Riziká	
Poznámky	

▲ Návrat na hierarchickú štruktúru

Názov projektu	Vybudovanie kanalizačnej siete pre odvádzanie odpadových vôd
Garant	Obec Čičarovce
Kontaktná osoba garanta	Vincent Hajdók
Partneri garanta	
Začatie a ukončenie projektu	2025 až 2029
Stav projektu pred realizáciou	
Cieľ projektu	Skvalitniť život v obci, eliminovať riziko možného presakovania podzemných nádrží-žúmp
Výstupy	
Používatelia	Obyvatelia
Indikátory monitoringu	Počet pripojených užívateľov
Zmluvné podmienky	

Riziká	
Poznámky	

Návrat na hierarchickú štruktúru

REALIZAČNÁ ČASŤ

Realizačná časť je zameraná na popis postupov inštitucionálneho a organizačného zabezpečenia realizácie PHRSR. Ďalej obsahuje systém monitorovania a hodnotenia plnenia programu na základe stanovených merateľných ukazovateľov a vecný a časový harmonogram realizácie programu formou akčných plánov.

5.1 INŠTITUCIONÁLNE A ORGANIZAČNÉ ZABEZPEČENIE

Inštitucionálne a organizačné parametre definuje zákon NR SR č. 369/1990 Z. z., o obecnom zriadení v znení neskorších predpisov. Obec podľa novely zákona č. 539/2008: spracúva, schvaľuje, riadi a pravidelne vyhodnocuje plnenie PHRSR, poskytuje súčinnosť pri príprave a realizácií PHRSR VÚC v území regiónu, poskytuje súčinnosť pri príprave regionálnych operačných programov a spolupracuje pri zabezpečovaní rozvojových spoločných zámerov. Do procesu zabezpečenia realizácie jednotlivých opatrení sú zapojené štyri organizačné zložky:

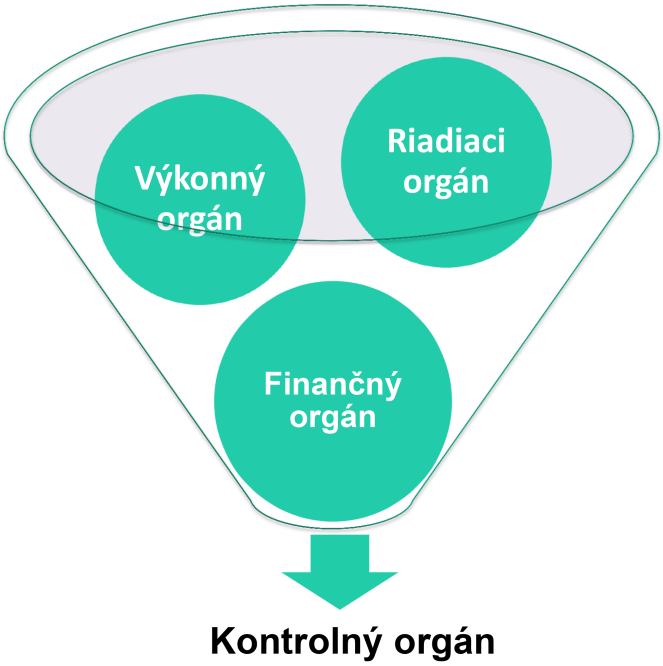

Riadiacim orgánom, zodpovedným za zabezpečenie realizácie PHRSR, je starosta a obecné zastupiteľstvo. Orgán navrhuje, riadi a zlepšuje procesy rozvoja s cieľom podporovať politiku a stratégiu definovanú v schválenom programovom dokumente tak, aby ním zabezpečované činnosti boli s ostatnými orgánmi koordinované a prispievali k efektívnosti a účinnosti podpory rozvoja aktivít na území obce.

Výkonným orgánom sú poverení pracovníci. Jedná sa zároveň aj o externé firmy, ktoré budú vykonávať plnenie jednotlivých aktivít a rozvojových cieľov riešeného územia.

Finančným orgánom je hlavná účtovníčka/účtovník riešeného územia. Dohliada na spracovanie všetkých dokumentov do účtovníctva a administratívy riešeného územia.

Kontrolný orgán je zastúpený hlavným kontrolórom/hlavnou kontrolórkou riešeného územia. Ten dohliada na vykonávanie jednotlivých aktivít na obecnej úrovni. Jeho úlohou je kontrolovať naplnenie jednotlivých opatrení a vypracovávať správu o kontrole.

FORMULÁR Č. R 2 - KRITÉRIÁ HODNOTENIA PHRSR

Skupina kritérií/Kritérium	Váha kritéria/ Body	Rozsah bodového hodnotenia	Poznámka
Obsah dokumentu	3	0-4	Dokument spĺňa potrebné náležitosti, avšak neobsahuje všetky doplnkové formuláre.
Zrozumiteľnosť dokumentu	3	0-4	Dokument je po odbornej stránke zrozumiteľný, avšak niektoré časti sú zbytočne zložito písané pre laickú verejnosť.
Prehľadnosť dokumentu	4	0-4	Dokument má jasnú štruktúru a atraktívny dizajn.
Väzby dokumentu na iné strategické dokumenty na miestnej, regionálnej a národnej úrovni	2	0-4	PHRSR nadväzuje len na základné strategické dokumenty VÚC (územný plán a PHRSR).
Súlad navrhovanej stratégie s potenciálom územia	4	0-4	Zvolená stratégia je ideálna vzhľadom k potenciálu daného územia.
Postupy monitorovania a hodnotenia	3	0-4	Jednotlivé kroky monitorovania a hodnotenia spĺňajú všetky náležitosti, ale sú popísané príliš všeobecne.

Skupina kritérií/Kritérium	Váha kritéria/ Body	Rozsah bodového hodnotenia	Poznámka
Iné...	...	0-4	...

FORMULÁR Č. R 1 - AKČNÝ PLÁN

Akčný plán pre oblasť 1.1 Infraštruktúra				
Opatrenie, aktivita	**Termín (rok)**	**Zodpovedný**	**Financovanie**	**Ukazovateľ výstupu**
Opatrenie 1.1.1: Dopravná infraštruktúra				
Aktivita 1.1.1.1: Rekonštrukcia a modernizácia miestnych komunikácií (cesty, chodníky)	2025 až 2029	Obec Čičarovce	Budú uvedené v projekte	Dĺžka ciest a chodníkov pre peších - 2029
Opatrenie 1.1.2: Technická infraštruktúra				
Aktivita 1.1.2.1: Rozšírenie kamerového systému	2025 až 2029	Obec Čičarovce	Budú uvedené v projekte	Veľkosť monitorovanej plochy - 2029
Aktivita 1.1.2.2: Kompletná rekonštrukcia miestneho rozhlasu	2025 až 2029	Obec Čičarovce	Budú uvedené v projekte	Plocha pokrytia - 2029

▲ Návrat na hierarchickú štruktúru

Akčný plán pre oblasť 1.2 Podnikanie				
Opatrenie, aktivita	**Termín (rok)**	**Zodpovedný**	**Financovanie**	**Ukazovateľ výstupu**
Opatrenie 1.2.1: Podpora podnikaniu a cestovnému ruchu				
Aktivita 1.2.1.1: Využitie geotermálnych vrtov (rekreácia, hospodárske účely - teplo, elektrina,...)	2025 až 2029	Obec Čičarovce	Budú uvedené v projekte	Teplota zdroja - 2029
Aktivita 1.2.1.2: Vybudovanie cyklotrasy s využitím existujúceho Náučného chodníka na pozorovanie vzácneho vtáctva a prírody	2025 až 2029	Obec Čičarovce	30 000 €	Dĺžka cyklistického chodníka - 2029
Aktivita 1.2.1.3: Vytváranie verejno-súkromných partnerstiev a rozvoj spolupráce verejného a súkromného sektora	2025 až 2029	Obec Čičarovce	Budú uvedené v projekte	Počet partnerských subjektov - 2029

▲ Návrat na hierarchickú štruktúru

Akčný plán pre oblasť 2.1 Služby obce				
Opatrenie, aktivita	**Termín (rok)**	**Zodpovedný**	**Financovanie**	**Ukazovateľ výstupu**
Opatrenie 2.1.1: Šport a voľnočasové aktivity				
Aktivita 2.1.1.1:	2025 až	Obec	Budú	Kapacita areálu -

Akčný plán pre oblasť 2.1 Služby obce				
Opatrenie, aktivita	**Termín (rok)**	**Zodpovedný**	**Financovanie**	**Ukazovateľ výstupu**
Zvyšovanie úrovne a kvality infraštruktúry futbalového areálu	2029	Čičarovce	uvedené v projekte	2029
Aktivita 2.1.1.2: Dokončenie výstavby detského ihriska	2025 až 2029	Obec Čičarovce	15 000 €	Počet hracích prvkov - 2029
Aktivita 2.1.1.3: Podpora organizovaniu športových aktivít pre verejnosť	2025 až 2029	Obec Čičarovce	Budú uvedené v projekte	Kapacita športovísk - 2029
Opatrenie 2.1.2: Sociálna pomoc a nezamestnanosť				
Aktivita 2.1.2.1: Zabezpečenie bezbariérového prístupu v budove obecného úradu	2025 až 2029	Obec Čičarovce	Budú uvedené v projekte	Prípustné zaťaženie - 2029
Aktivita 2.1.2.2: Výstavba nízkonákladových nájomných bytov	2025 až 2029	Obec Čičarovce	Budú uvedené v projekte	Počet bytových jednotiek - 2029
Aktivita 2.1.2.3: Pokračovanie v udržiavaní pracovných návykov, poradenstvo a pomoc pri hľadaní zamestnania	2025 až 2029	Obec Čičarovce	Budú uvedené v projekte	Počet - 2029

Akčný plán pre oblasť 2.1 Služby obce				
Opatrenie, aktivita	**Termín (rok)**	**Zodpovedný**	**Financovanie**	**Ukazovateľ výstupu**
Aktivita 2.1.2.4: Pokračovať v spolupráci s ÚPSVaR pri aktivitách podporujúcich znižovanie nezamestnanosti, rovnosť príležitostí a začleňovanie znevýhodnených skupín do pracovného procesu	2025 až 2029	Obec Čičarovce	Budú uvedené v projekte	Počet uzavretých pracovných zmlúv - 2029
Opatrenie 2.1.3: Kultúrne a spoločenské aktivity				
Aktivita 2.1.3.1: Podpora organizovaniu kultúrnych a spoločenských podujatí pre verejnosť	2025 až 2029	Obec Čičarovce	Budú uvedené v projekte	Počet organizovaných aktivít - 2029

▲ Návrat na hierarchickú štruktúru

Akčný plán pre oblasť 3.1 Ochrana prírody				
Opatrenie, aktivita	**Termín (rok)**	**Zodpovedný**	**Financovanie**	**Ukazovateľ výstupu**
Opatrenie 3.1.1: Triedenie odpadu				
Aktivita 3.1.1.1: Intenzifikácia triedeného zberu	2025 až 2029	Obec Čičarovce	Budú uvedené v projekte	Výkon stroja - 2029

Akčný plán pre oblasť 3.1 Ochrana prírody				
Opatrenie, aktivita	**Termín (rok)**	**Zodpovedný**	**Financovanie**	**Ukazovateľ výstupu**
komunálneho odpadu - mulčovanie				
Opatrenie 3.1.2: Zdroje energie				
Aktivita 3.1.2.1: Využívanie obnoviteľných zdrojov energie v obecných objektoch	2025 až 2029	Obec Čičarovce	Budú uvedené v projekte	Prevádzkové náklady - 2029
Opatrenie 3.1.3: Revitalizácia verejných priestranstiev				
Aktivita 3.1.3.1: Revitalizácia relaxačno-oddychových plôch-parkov pre zníženie dopadov globálneho otepľovania	2025 až 2029	Obec Čičarovce	Budú uvedené v projekte	Veľkosť plochy - 2029
Aktivita 3.1.3.2: Revitalizácia vodného toku Udoč v súčinnosti so správcom vodného toku	2025 až 2029	Obec Čičarovce	8 000 €	Revitalizovaná plocha - 2029
Opatrenie 3.1.4: Kanalizácia				
Aktivita 3.1.4.1: Vybudovanie kanalizačnej siete pre odvádzanie odpadových	2025 až 2029	Obec Čičarovce	Budú uvedené v projekte	Počet pripojených užívateľov - 2029

Akčný plán pre oblasť 3.1 Ochrana prírody				
Opatrenie, aktivita	Termín (rok)	Zodpovedný	Financovanie	Ukazovateľ výstupu
vôd				

▲ Návrat na hierarchickú štruktúru

5.2 MONITOROVANIE A HODNOTENIE

Program hospodárskeho rozvoja a sociálneho rozvoja (PHRSR) je živý dokument. V záujme efektívneho a koordinovaného postupu by mali byť jednotlivé navrhované projekty z rozvojovej stratégie (Formulár č. S 1 - Hierarchia strategických cieľov) pravidelne kontrolované a vyhodnocované (odporúča sa v intervale 6 – 12 mesiacov, podľa uváženia). Monitoring stratégie v súlade s navrhovanou organizačnou štruktúrou je zabezpečovaný na dvoch základných úrovniach. Prvou je získavanie a prvotné spracovanie informácií z terénu.

Na jednej strane je potrebné sledovať realizované a pripravované aktivity, na druhej strane ukazovatele pôsobenia a dopadov implementácie PHRSR na život obyvateľov v obci a jej celkový rozvoj. Tieto úlohy môžu zabezpečovať iba pracovníci aktívni priamo v teréne. Odporúča sa zabezpečiť systém (skupinu pracovníkov, aktivistov) spolupracujúcich na tejto úlohe. K zabezpečeniu monitoringu je potrebné spracovať systém kritérií, ukazovateľov a metodiku monitoringu tak, aby bolo možné reálne vyhodnocovať prebiehajúce procesy. Druhou úrovňou je odborné vyhodnocovanie informácií a sledovanie plnenia cieľov a priorít. Monitorovanie plnenia PHRSR bude stálym a dlhodobým procesom, zameraným na sledovanie kvalitatívnych a kvantitatívnych zmien pomocou vybraných ukazovateľov. Jeho cieľom bude získavanie informácií o skutočnom plnení opatrení, zameraných na zmenu negatívneho vývoja, resp. o potrebe zmeniť ich výber alebo spôsob realizácie. Stabilizovať zásady procesu monitorovania umožní priebežná i etapovitá kontrola realizácie programu. Nevyhnutnou podmienkou monitoringu je organizačné a metodické zabezpečenie riešenia operatívnych problémov a z nich vyplývajúce zmenové riadenie. Monitorovanie plnenia PHRSR bude obsahovať nasledovné činnosti:

- každoročné hodnotenie napĺňania cieľov stanovených v PHRSR

- vyhodnotenie dosiahnutých výsledkov ako popis stupňa realizovaných cieľov a opatrení
- vyhodnotenie dopadov aktivít na obec a jej rozvoj

Uvedené činnosti, uskutočnené v procese monitorovania, umožnia zhodnotiť postup v realizácii plánovaných úloh. Tento proces znamená sledovanie výstupov, financovanie jednotlivých činností, projektov alebo etáp. Monitorovanie sa uskutočňuje prostredníctvom ukazovateľov, ktoré sa vzťahujú na špecifické ciele, objasňujú stav implementácie, výsledkov a dopadov a poukazujú na dosiahnutý vývoj vo vzťahu k finančnému plánu.

Cieľom monitorovania, ktoré by malo byť vykonávané pracovnými skupinami, bude zabezpečiť konzistentné, pravdivé a pravidelné informácie o realizovaných a ukončených projektoch. Vhodným spôsobom na realizáciu monitoringu sú kvantitatívne (merateľné) ukazovatele úspešnosti, ktoré dávajú jednoznačnú odpoveď na stupeň alebo mieru naplnenia projektu v danom časovom období. Spôsob práce pracovnej skupiny, uskutočňujúcej monitorovanie a hodnotenie, vyplynie zo samotného charakteru projektu.

Zmyslom procesu hodnotenia je sumarizovať výstupy získané monitorovaním projektov na získanie informácií o účinnosti a efektívnosti vynaložených nákladov. Tieto informácie sa transformujú do monitorovacích a hodnotiacich správ, ktoré sa prerokovávajú na zasadnutiach obecného zastupiteľstva, resp. komisie pre rozvoj obce.

Proces hodnotenia využíva ako svoje vstupy všetky dáta získavané v procese monitorovania. Výstupom procesu hodnotenia, resp. celého procesu monitorovania a hodnotenia, sú hodnotiace a monitorovacie správy. Hodnotenie je vykonávané pravidelne za účelom merania efektivity voči cieľom projektov. Vykonáva sa v priebehu realizácie jednotlivých projektov a taktiež po ich ukončení. Posudzuje sa hlavne vecná stránka a vzniknuté problémy. Riešenie prioritných problémov sa posudzuje s použitím kritérií voči stanoveným ukazovateľom. Hodnotenie znamená kritické a objektívne overovanie. Plní funkciu spätnej väzby. Hodnotenie sa opiera o monitorovacie činnosti, ktoré mu poskytujú nevyhnutné informácie.

Základné monitorovacie ukazovatele plnenia programu hospodárskeho rozvoja a sociálneho rozvoja:

- počet pripravených investičných aktivít
- počet zrealizovaných investičných aktivít

- objem zrealizovaných investičných aktivít
- objem získaných prostriedkov z externých zdrojov
- objem aktivizovaných vnútorných zdrojov
- miera zapojenia obyvateľov a ostatných aktérov do aktivít PHRSR
- miera skvalitnenia poskytovaných služieb v riešenom území
- počet a rozsah poskytovaných služieb v riešenom území
- miera zvýšenia kvality a pripravenosti ľudských kapacít v riešenom území
- miera zvýšenia návštevnosti riešeného územia
- miera zviditeľnenia sa riešeného územia v regióne, v SR a EÚ
- počet a kvalita zrealizovaných občianskych aktivít
- miera skvalitnenia života obyvateľov riešeného územia

FORMULÁR Č. R 5 - PLÁN HODNOTENIA A MONITOROVANIA

Typ hodnotenia	Vykonať prvýkrát	Dôvod vykonania/periodicita
Strategické hodnotenie	Dlhodobé, vopred naplánované a hĺbkové. Jeho súčasťou by mali byť diskusie a konzultácie o naplnených a nenaplnených cieľoch. Dátum (rok), kedy sa má vykonať prvý krát, si určí samospráva riešeného územia sama.	Zistenie stavu dokumentu k reálnemu stavu riešeného územia, čo sa naplnilo a čo nenaplnilo, riešenia príp. vzniknutých problémov a pod. Periodicita, resp. pravidelné opakovanie, je vhodná raz ročne.
Operatívne hodnotenie	Vykonáva sa pravidelnejšie a častejšie, je založené na krátkodobej báze. Dátum (mesiac a rok), kedy sa má vykonať prvý krát, si určí samospráva riešeného územia sama.	Hodnotia sa jednotlivé aspekty PHRSR, najmä realizácia jednotlivých projektov a ich vplyv na samotné riešené územie. Vykonáva sa ideálne viac krát ročne (min. 2-krát).

Typ hodnotenia	Vykonať prvýkrát	Dôvod vykonania/periodicita
Tematické hodnotenie časti PHRSR	Realizuje sa na konkrétnu časť dokumentu (obvykle strategickú), v rámci ktorej sa identifikujú možné problémy. Dátum (mesiac a rok), kedy sa má vykonať prvý krát, si určí samospráva riešeného územia sama.	Hodnotí sa vybraná časť dokumentu alebo konkrétny projektový zámer, napr. v prípade, keď je považovaný za rizikovú, čo vyplýva z predchádzajúcej monitorovacej správy. Periodicitu si určí samospráva riešeného územia sama.
Ad hoc mimoriadne hodnotenie	Ad hoc, alebo tzv. hodnotenie „za horúca“, sa vykonáva podľa aktuálnej potreby, ak si to vyžiada situácia (napr. vznikne nečakaný problém). Nie je vopred stanovené, kedy sa má realizovať prvý krát.	Vykonáva sa podľa aktuálnej potreby, ktorá vznikla nečakaným odklonením sa od stanovených cieľov, plánovaných hodnôt alebo pri návrhu zmeny obsahovej štruktúry dokumentu. Nepravidelná periodicita, podľa potreby.
Ad hoc hodnotenie celého PHRSR alebo jeho časti	Podobne ako mimoriadne hodnotenie, len sa určí, či je zamerané na vybranú časť, alebo celý dokument. Nie je vopred stanovené, kedy sa má realizovať prvý krát.	Vykonáva sa na základe rozhodnutia starostu/primátora, kontrolného orgánu obce/mesta, podnetu poslancov, príp. na základe protokolu Národného kontrolného úradu SR. Nepravidelná periodicita, podľa potreby.

FORMULÁR Č. R 6 - KOMUNIKAČNÝ PLÁN PRE FÁZU REALIZÁCIE PHRSR

Časový rámec	Miesto konania	Cieľová skupina	Forma	Téma, ciele	Vstupné údaje	Výstupy
1/2025	obecný úrad	poslanci	rokovanie	návrh rozpočtu k vybraným projektom PHRSR	rozpočet obce na rok 2025	finálny rozpočet k vybraným projektom

FINANČNÁ ČASŤ

Finančná časť obsahuje finančné zabezpečenie jednotlivých opatrení a aktivít. Táto časť obsahuje indikatívny finančný plán na celé obdobie realizácie PHRSR, model viaczdrojového financovania jednotlivých opatrení, aktivít (projektov) za účasti partnerov v území, hodnotiacu tabuľku pre výber projektov a výnosovo-nákladovú analýzu.

Finančné vyčíslenie jednotlivých aktivít sa v PHRSR uvádza pri väčšine opatrení a aktivít, potrebných na naplnenie cieľov programu. Tie sú stanovené odhadom, konečné rozpočty budú súčasťou vykonávacích plánov. Pri schvaľovaní financovania jednotlivých úloh sa bude prihliadať na ich dôležitosť a dopad hospodársky, environmentálny a sociálny na rozvoj obce. Viaceré úlohy sa môžu realizovať v rámci bežnej prevádzky, v rámci vlastných kapacít samosprávy, ale mnohé zase vyžadujú náročnejšie finančné a personálne zdroje a spoluprácu s inými subjektmi.

Potenciálne zdroje na realizáciu opatrení a aktivít PHRSR sú:

- vlastné zdroje, rozpočet obce,
- bankové úvery,
- štátne dotácie z účelových fondov,
- financie z Národných projektov,
- štrukturálne fondy,
- nadácie, neinvestičné fondy,
- účelové fondy zahraničných zastupiteľstiev v SR,
- sponzoring podnikateľov, firiem, bankového sektora, súkromných osôb,
- združovanie prostriedkov verejnej a neverejnej sféry,
- a iné.



ZÁVER

7.1 ZHRNUTIE DOSIAHNUTÝCH VÝSLEDKOV

FORMULÁR Č. Z 1 - SCHVÁLENIE PHRSR

Schválenie PHRSR	
Dokument	**Názov:** Program hospodárskeho rozvoja a sociálneho rozvoja obce Čičarovce na roky 2025 - 2029 Štruktúra: 1. **Úvod** – základná charakteristika a význam spracovania dokumentu. 2. **Analytická časť** – analýza riešeného územia v 3 kľúčových oblastiach (socioekonomickej, územno-technickej a prírodno-environmentálnej). 3. **Strategická časť** – určuje hlavné ciele, priority a opatrenia potrebné pre ďalší rozvoj riešeného územia, pri rešpektovaní princípov regionálnej politiky, v záujme dosiahnutia udržateľného rozvoja územia. 4. **Programová časť** – definuje strategické prioritné rozvojové oblasti riešeného územia a určuje zoznam opatrení, potrebných na zabezpečenie realizácie tohto dokumentu. 5. **Realizačná časť** – je zameraná na popis inštitucionálneho a organizačného zabezpečenia a obsahuje informácia o monitorovaní a hodnotení, ktoré je potrebné pravidelne realizovať. Okrem toho táto časť obsahuje Akčný plán rozvoja obce/mesta (Formulár R 6). 6. **Finančná časť** – obsahuje finančnú časť, ktorá definuje zabezpečenie jednotlivých aktivít a opatrení, zdroje financovania a organizačnú stránku realizácie PHRSR 7. **Záver** – obsahuje informácie o schválení dokumentu.

Schválenie PHRSR	
Spracovanie	**Forma spracovania:** prostredníctvom webovej aplikácie E-PRO **Obdobie spracovania:** 11/2024 - 1/2025 **Riadiaci tím:** Vincent Hajdók, starosta obce Čičarovce **Externá odborná spolupráca:** PROROZVOJ, s. r. o., poskytovateľ a prevádzkovateľ webovej aplikácie E-PRO **Účasť verejnosti a komunikácia s verejnosťou:** Prieskum verejnej mienky obyvateľov, informovanie prostredníctvom webovej stránky obce, Dotazník **Náklady na spracovanie:** suma za licenciu oprávňujúcu používať webovú aplikáciu E-PRO na vytvorenie tohto dokumentu
Prerokovanie	**Prerokovanie v orgánoch samosprávy:** na zasadnutí poslancov Obecného zastupiteľstva dňa 12.2.2025 **Verejné pripomienkovanie:** 11 - 12 / 2024
Schválenie	**Návrh na uznesenie zastupiteľstva:** Poslanci ObZ dňa 12.2.2025 schválili nový dokument Program hospodárskeho rozvoja a sociálneho rozvoja obce Čičarovce na roky 2025-2029. Nariadenie a uznesenie obecného zastupiteľstva podpisuje starosta najneskôr do 10 dní od ich schválenia obecným zastupiteľstvom.